



Fahrplan

Regionalbuslinienverkehr

gültig ab 01.01.2025

Version vom 11.12.2024



Verkehrsbeschränkungen	Montag - Freitag		
	S	S	S
Wolgast, Hagebaumarkt	5 00	8 04	13 04
Wolgast, Tierpark	5 02	8 06	13 06
Wolgast, Hünengrab	5 03	8 07	13 07
Wolgast, Tannenkampweg	5 05	8 09	13 09
Wolgast, Greifswalder Straße	5 07	8 11	13 11
Wolgast, Altenheim	5 09	8 13	13 13
Wolgast, Hufelandstraße	5 11	8 15	13 15
Wolgast, Arbeitsamt	5 12	8 16	13 16
Wolgast, Ärztehaus	5 13	8 17	13 17
Wolgast, Thälmannplatz	5 15	8 19	13 19
Wolgast, Heberleinschule	5 17	8 21	13 21
Wolgast, Heberleinstraße	5 19	8 23	13 23
Wolgast, Bahnhof (UBB)	5 24	8 33	13 28
Wolgast, Peenewerft	5 25	8 34	13 29
Wolgast, Bahnhofstraße	5 27	8 36	13 31
Wolgast, Schwesternheim	5 32	8 41	13 36
Schalense, Abzweig	5 36	8 45	13 40
Schalense		8 46	13 41
Pritzier		8 48	13 43
Pritzier, Abzweig	5 38	8 49	13 44
Buddenhagen			13 49
Jagdkrug	5 42	8 53	13 53
Lühhmannsdorf, Sägewerk	5 43	8 54	13 54
Lühhmannsdorf, Konsum	5 44	8 55	13 55
Lühhmannsdorf, Brüßow	5 45	8 56	13 56
Moeckow Berg	5 46	8 57	13 57
Wrangelsburg, Abzweig	5 48	8 59	13 59
Gladrow, Abzweig	5 50	9 01	14 01
Gladrow, Forsthaus	5 51	9 02	14 02
Hanshagen, Abzweig	5 52	9 03	14 03
Diedrichshagen	5 56	9 07	14 07
Koitenhagen	5 58	9 09	14 09
Greifswald, IPP	× 6 00	× 9 11	× 14 11
Greifswald, Gut Koitenhagen	{ 6 02	{ 9 13	{ 14 13
Greifswald, Klinikum	{ 6 04	{ 9 15	{ 14 15
Greifswald, Goethestraße	{ 6 07	{ 9 18	{ 14 18
Greifswald, ZOB (DB)	○ × 6 09	× 9 20	× 14 20

Verkehrsbeschränkungen	Montag - Freitag		
	S	S	S
Greifswald, ZOB (DB)	× 6 12	× 10 30	× 14 30
Greifswald, Am Theater	{ 6 15	{ 10 33	{ 14 33
Greifswald, Klinikum	{ 6 17	{ 10 35	{ 14 35
Greifswald, Gut Koitenhagen	{ 6 20	{ 10 38	{ 14 38
Greifswald, IPP	× 6 22	× 10 40	× 14 40
Koitenhagen	6 24	10 42	14 42
Diedrichshagen	6 27	10 45	14 45
Hanshagen, Abzweig	6 31	10 49	14 49
Gladrow, Forsthaus	6 32	10 50	14 50
Gladrow, Abzweig	6 33	10 51	14 51
Wrangelsburg, Abzweig	6 35	10 53	14 53
Moeckow Berg	6 38	10 56	14 56
Lühhmannsdorf, Brüßow	6 39	10 57	14 57
Lühhmannsdorf, Konsum	6 41	10 59	14 59
Lühhmannsdorf, Sägewerk	6 42	11 00	15 00
Jagdkrug	6 44	11 02	15 02
Buddenhagen	6 47		
Pritzier, Abzweig	6 52	11 05	15 05
Pritzier	6 54	11 07	15 07
Schalense	6 56	11 09	15 09
Schalense, Abzweig	6 57	11 10	15 10
Wolgast, Schwesternheim	7 01	11 14	15 14
Wolgast, Bahnhofstraße	7 05	11 18	15 18
Wolgast, Peenewerft	7 06	11 19	15 19
Wolgast, Bahnhof (UBB)	⚡ 7 07	⚡ 11 20	⚡ 15 20
Wolgast, Heberleinstraße	7 09	11 22	15 22
Wolgast, Heberleinschule	7 12	11 25	15 25
Wolgast, Thälmannplatz	7 14	11 27	15 27
Wolgast, Ärztehaus	7 17	11 30	15 30
Wolgast, Hufelandstraße	7 19	11 32	15 32
Wolgast, Altenheim	7 21	11 34	15 34
Wolgast, Tannenkampweg	7 23	11 36	15 36
Wolgast, Hünengrab	7 25	11 38	15 38
Wolgast, Tierpark	7 27	11 40	15 40
Wolgast, Hagebaumarkt	○ 7 29	11 42	15 42

S an Schultagen
 ⚡ Anschluss an die Regionalbahn

× Beförderung zwischen Start- und Zielhaltestellen innerhalb der Stadt Greifswald ist nicht gestattet.

Verkehrsbeschränkungen	Montag - Freitag				
	S	S	S	S	S
Zinnowitz, Bahnhof (UBB)	6 23	9 24	12 52	14 01	15 17
Zinnowitz, Alte Strandstraße	6 24	9 25	12 53	14 02	15 18
Zinnowitz, B111	6 26	9 27	12 55	14 04	15 20
Bannemin	6 30	9 31			
Mölschow, Friedhof	6 32	9 33			
Krummin	6 34	9 35			
Neeberg	6 37	9 38			
Mahlzow, Parkplatz	6 41	9 42			
Mahlzow	6 44	9 45			
Zecherin bei Wolgast	6 47	9 48			
Mölschow, Ort	6 50	9 51			
Trassenheide, Schule	6 54	9 55			
Trassenheide, Bahnhof (UBB)	6 56	9 57	13 00	14 09	15 25
Trassenheide, Schule	6 58		13 02	14 11	15 27
Trassenheide, Einkaufszentrum	7 02				
Trassenheide, Post	7 04		13 04	14 13	15 29
Karlshagen, Friedhof	7 06		13 06	14 15	15 31
Karlshagen, Hauptstraße	7 07		13 07	14 16	15 32
Karlshagen, Feuerwehr	7 08		13 08	14 17	15 33
Karlshagen, Schule	7 10		13 10	14 19	15 35

Verkehrsbeschränkungen	Montag - Freitag				
	S	S	S	S	S
Anmerkungen	②				
Karlshagen, Schule	7 12		13 15	14 20	15 40
Karlshagen, Feuerwehr	7 14		13 17	14 22	15 42
Karlshagen, Hauptstraße	7 15		13 18	14 23	15 43
Karlshagen, Friedhof	7 16		13 19	14 24	15 44
Trassenheide, Post	7 18		13 21	14 26	15 46
Trassenheide, Einkaufszentrum			13 23	14 28	15 48
Trassenheide, Schule	7 20		13 25	14 30	15 50
Trassenheide, Bahnhof (UBB)	7 21	10 00	13 26	14 31	15 51
Trassenheide, Schule		10 02	13 28	14 33	15 53
Mölschow, Ort		10 06	13 32	14 37	15 57
Zecherin bei Wolgast		10 09	13 35	14 40	16 00
Mahlzow		10 12	13 38	14 43	16 03
Mahlzow, Parkplatz		10 15	13 41	14 46	16 06
Neeberg		10 19	13 45	14 50	16 10
Krummin		10 22	13 48	14 53	16 13
Bannemin		10 25	13 51	14 56	16 16
Zinnowitz, B111	7 26	10 29	13 55	15 00	16 20
Zinnowitz, Schule		10 33	13 59	15 04	16 24
Zinnowitz, Bahnhof (UBB)	7 30	10 35	14 01	15 06	16 26

s an Schultagen

② außer dienstags

Verkehrsbeschränkungen	Montag - Freitag														
	S	S	S	Fm	S	S	Fm	S	S	Fm	S	S	Fm	S	Fm
Anmerkungen				O	O	O	O								O
Lütow, Campingplatz				9 15	m 9 18	m 10 28	11 15			13 15				15 15	16 54
Lütow		6 20	7 18	9 22	9 25	10 35	11 22		12 10	13 22	13 45	14 42		15 22	17 01
Lütow, Ausbau		6 21	7 19	9 23	9 26	10 36	11 23		12 11	13 23	13 46	14 43		15 23	17 02
Netzelkow		6 25	7 23												
Neuendorf		6 28	7 26	9 26	9 29	10 39	11 26		12 14	13 26	13 49	14 46		15 26	17 05
Neuendorf, Ausbau		6 29	7 27	9 27	9 30	10 40	11 27		12 15	13 27	13 50	14 47		15 27	17 06
Zinnowitz, Friedhof		6 32	7 30	9 30	9 33	10 43	11 30		12 18	13 30	13 53	14 50		15 30	17 09
Zinnowitz, Neuendorfer Weg		6 34	7 32	9 32	9 35	10 45	11 32		12 20	13 32	13 55	14 52		15 32	17 11
Zinnowitz, Bahnhof (UBB)		⚡ 6 37	⚡ 7 35	⚡ 9 35	⚡ 9 38	⚡ 10 48	⚡ 11 35			⚡ 13 35				⚡ 15 35	⚡ 17 14
Zinnowitz, Schule		6 39	7 37								14 00				
Zinnowitz, Bahnhof (UBB)	6 21	6 41	7 39					11 48			14 02				
Zinnowitz, Alte Strandstraße	6 22							11 49							
Zinnowitz, B111	6 24							11 51	12 21			14 53			
Bannemin	6 28							11 55	12 25			14 57			
Mölschow, Friedhof	6 30							11 57	12 27			14 59			
Mölschow, Ort	6 33														
Zecherin bei Wolgast	6 36														
Mahlzow, Wendeplatz	6 39							12 00	12 30			15 02			
Mahlzow, Parkplatz	6 42														
Sauzin, Ausbau	6 44														
Sauzin	6 45														
Ziemitz, Ausbau	6 46														
Ziemitz	6 48														
Ziemitz, Ausbau	6 49														
Sauzin	6 50														
Sauzin, Ausbau	6 51														
Neeberg	6 55														
Krummin	6 58														
Mahlzow, Wendeplatz	7 03														
Wolgast, Bahnhofstraße	7 07							12 04	12 34			15 06			
Wolgast, Heberleinstraße	7 09							12 06	12 36			15 08			
Wolgast, Heberleinschule	7 11							12 08	12 38			15 10			
Wolgast, Thälmannplatz	7 12							12 09	12 39			15 11			
Wolgast, Ärztehaus	7 14							12 11	12 41			15 13			
Wolgast, Hufelandstraße	7 16							12 13	12 43			15 15			
Wolgast, Altenheim	7 18							12 15	12 45			15 17			

Verkehrsbeschränkungen	Samstag, Sonn- und Feiertag				
	m	m	m	m	m
Anmerkungen				O	O
Lütow, Campingplatz	9 15	11 15	13 15	15 15	17 15
Lütow	9 22	11 22	13 22	15 22	17 22
Lütow, Ausbau	9 23	11 23	13 23	15 23	17 23
Netzelkow					
Neuendorf	9 26	11 26	13 26	15 26	17 26
Neuendorf, Ausbau	9 27	11 27	13 27	15 27	17 27
Zinnowitz, Friedhof	9 30	11 30	13 30	15 30	17 30
Zinnowitz, Neuendorfer Weg	9 32	11 32	13 32	15 32	17 32
Zinnowitz, Bahnhof (UBB)	⚡ 9 35	⚡ 11 35	⚡ 13 35	⚡ 15 35	⚡ 17 35
Zinnowitz, Schule					
Zinnowitz, Bahnhof (UBB)					
Zinnowitz, Alte Strandstraße					
Zinnowitz, B111					
Bannemin					
Mölschow, Friedhof					
Mölschow, Ort					
Zecherin bei Wolgast					
Mahlzow, Wendeplatz					
Mahlzow, Parkplatz					
Sauzin, Ausbau					
Sauzin					
Ziemitz, Ausbau					
Ziemitz					
Ziemitz, Ausbau					
Sauzin					
Sauzin, Ausbau					
Neeberg					
Krummin					
Mahlzow, Wendeplatz					
Wolgast, Bahnhofstraße					
Wolgast, Heberleinstraße					
Wolgast, Heberleinschule					
Wolgast, Thälmannplatz					
Wolgast, Ärztehaus					
Wolgast, Hufelandstraße					
Wolgast, Altenheim					

S an Schultagen
 Fm in den Ferien im Sommer (Sommer: 01.05. - 05.10.2025)
 m in der Sommersaison (01.05. - 05.10.2025)

○ ab Zinnowitz, Bahnhof verkehrt weiter als ORTSVERKEHR ZINNOWITZ (Linie 273 Richtung 1) über St. Otto, Campingplatz, Kurverwaltung, Casa Familia/Bernsteintherme und Schule wieder zum Bahnhof
 ⚡ Anschluss an die Regionalbahn

Verkehrsbeschränkungen	Montag - Freitag													
	S	S	S	F	S	F	S	S	F	S	S	F	S	F
Wolgast, Bahnhof (UBB)	5 50	6 28	7 34	8 34	9 34	10 34	10 34	12 30	12 34	13 30	14 30	14 34	15 30	15 34
Wolgast, Heberleinstraße								12 32		13 32	14 32		15 32	
Wolgast, Heberleinschule								12 34		13 34	14 34		15 34	
Wolgast, Heberleinstraße								12 36		13 36	14 36		15 36	
Wolgast, Schwesternheim	5 53	6 31	7 37	8 37	9 37	10 37	10 37	12 37	12 37	13 37	14 37	14 37	15 37	15 37
Wolgast, Aldi			7 38	8 38	9 38	10 38	10 38	12 38	12 38		14 38	14 38		15 38
Wolgast, Arztehaus	5 54	6 32	7 40	8 40	9 40	10 40	10 40	12 40	12 40	13 38	14 40	14 40	15 38	15 40
Wolgast, Hufelandstraße	5 56	6 34	7 42	8 42	9 42	10 42	10 42	12 42	12 42	13 40	14 42	14 42	15 40	15 42
Wolgast, Altenheim	5 58	6 36	7 44	8 44	9 44	10 44	10 44	12 44	12 44	13 42	14 44	14 44	15 42	15 44
Wolgast, Tannenkampweg			7 46	8 46	9 46	10 46	10 46	12 46	12 46		14 46	14 46		15 46
Wolgast, Hünengrab			7 48	8 48	9 48	10 48	10 48	12 48	12 48		14 48	14 48		15 48
Wolgast, Tierpark			7 50	8 50	9 50	10 50	10 50	12 50	12 50		14 50	14 50		15 50
Wolgast, Hagebaumarkt			7 53	8 53	9 53	10 53	10 53	12 53	12 53		14 53	14 53		15 53
Wolgast, Gärtnerei	6 00	6 38								13 44			15 44	
Groß Ernsthof	6 02	6 40	7 57	8 57			10 57	12 57	12 57	13 46	14 57		15 46	15 57
Groß Ernsthof, Ausbau	6 03	6 41	7 58	8 58			10 58	12 58	12 58	13 47	14 58		15 47	15 58
Karrin, Abzweig	6 04	6 42	7 59	8 59			10 59	12 59	12 59	13 48	14 59		15 48	15 59
Karrin	6 06	6 44	8 01	9 01			11 01	13 01	13 01	13 50	15 01		15 50	16 01
Hollendorf	6 08	6 46	8 03	9 03			11 03	13 03	13 03	13 52	15 03		15 52	16 03
Kröslin, Kommune	6 10	6 48	8 05	9 05			11 05	13 05	13 05	13 54	15 05		15 54	16 05
Kröslin, Hafen	6 11	6 49	8 06	9 06			11 06	13 06	13 06	13 55	15 06		15 55	16 06
Kröslin, Schule		6 51						13 07		13 57	15 07			
Kröslin, Freester-Straße	6 12	6 53	8 08	9 08			11 08	13 08	13 08	13 59	15 08		15 56	16 08
Freest, Ausbau	6 13	6 54	8 09	9 09			11 09	13 09	13 09	14 00	15 09		15 57	16 09
Freest, Hafen	6 15	6 56	8 11	9 11			11 11	13 11	13 11	14 02	15 11		15 59	16 11
Freest, Zeltplatz	6 16	6 57	8 12	9 12			11 12	13 12	13 12	14 03	15 12		16 00	16 12
Spandowerhagen	6 18	6 59	8 14	9 14			11 14	13 14	13 14	14 05	15 14		16 02	16 14
Lubmin, Werkbahnhof	6 23	7 04	8 19	9 19			11 19	13 19	13 19	14 10	15 19		16 07	16 19
Lubmin, Schule		7 11												
Lubmin, Seebad	○	6 28	7 14	8 24	9 24		11 24	13 24	13 24	14 15	15 24		16 12	16 24

Verkehrsbeschränkungen	Montag - Freitag	
	S	F
Wolgast, Bahnhof (UBB)	17 10	17 34
Wolgast, Heberleinstraße		
Wolgast, Heberleinschule		
Wolgast, Heberleinstraße		
Wolgast, Schwesternheim	17 13	17 37
Wolgast, Aldi	17 14	17 38
Wolgast, Arztehaus	17 16	17 40
Wolgast, Hufelandstraße	17 18	17 42
Wolgast, Altenheim	17 20	17 44
Wolgast, Tannenkampweg	17 22	17 46
Wolgast, Hünengrab	17 24	17 48
Wolgast, Tierpark	17 26	17 50
Wolgast, Hagebaumarkt	17 29	17 53
Wolgast, Gärtnerei		
Groß Ernsthof		
Groß Ernsthof, Ausbau		
Karrin, Abzweig		
Karrin		
Hollendorf		
Kröslin, Kommune		
Kröslin, Hafen		
Kröslin, Schule		
Kröslin, Freester-Straße		
Freest, Ausbau		
Freest, Hafen		
Freest, Zeltplatz		
Spandowerhagen		
Lubmin, Werkbahnhof		
Lubmin, Schule		
Lubmin, Seebad	○	

s an Schultagen

F in den Ferien

Verkehrsbeschränkungen	Montag - Freitag														
	S	S	F	S	F	S	S	F	S		F	S	S	S	
Lubmin, Seebad	6 33	7 27		8 27	9 27		11 27				13 27		14 30	15 27	16 15
Lubmin, Werkbahnhof	6 39	7 33		8 33	9 33		11 33				13 33		14 36	15 33	16 21
Spandowerhagen	6 45	7 39		8 39	9 39		11 39				13 39		14 42	15 39	16 27
Freest, Zeltplatz	6 47	7 41		8 41	9 41		11 41				13 41		14 44	15 41	16 29
Freest, Hafen	6 48	7 42		8 42	9 42		11 42				13 42		14 45	15 42	16 30
Freest, Ausbau	6 50	7 44		8 44	9 44		11 44				13 44		14 47	15 44	16 32
Kröslin, Freester-Straße	6 52	7 46		8 46	9 46		11 46				13 46		14 49	15 46	16 34
Kröslin, Hafen	6 54	7 48		8 48	9 48		11 48				13 48		14 51	15 48	16 36
Kröslin, Kommune	6 55	7 49		8 49	9 49		11 49				13 49		14 52	15 49	16 37
Hollendorf	6 57	7 51		8 51	9 51		11 51				13 51		14 54	15 51	16 39
Karrin	6 59	7 53		8 53	9 53		11 53				13 53		14 56	15 53	16 41
Karrin, Abzweig	7 00	7 54		8 54	9 54		11 54				13 54		14 57	15 54	16 42
Groß Ernthof, Ausbau	7 01	7 55		8 55	9 55		11 55				13 55		14 58	15 55	16 43
Groß Ernthof	7 03	7 57		8 57	9 57		11 57				13 57		15 00	15 57	16 45
Wolgast, Hagebaumarkt		8 01	8 01	9 01	10 01	10 01	12 01	12 01	13 05	14 01	15 01	15 05	16 01	16 49	
Wolgast, Tierpark		8 03	8 03	9 03	10 03	10 03	12 03	12 03	13 07	14 03	15 03	15 07	16 03	16 51	
Wolgast, Hünengrab		8 04	8 04	9 04	10 04	10 04	12 04	12 04	13 08	14 04	15 04	15 08	16 04	16 52	
Wolgast, Tannenkampweg		8 06	8 06	9 06	10 06	10 06	12 06	12 06	13 10	14 06	15 06	15 10	16 06	16 54	
Wolgast, Gärtnerei	7 06														
Wolgast, Greifswalder Straße	7 07	8 08	8 08	9 08	10 08	10 08	12 08	12 08	13 12	14 08	15 08	15 12	16 08	16 56	
Wolgast, Altenheim	7 09	8 10	8 10	9 10	10 10	10 10	12 10	12 10	13 14	14 10	15 10	15 14	16 10	16 58	
Wolgast, Hufelandstraße	7 11	8 12	8 12	9 12	10 12	10 12	12 12	12 12	13 15	14 12	15 12	15 15	16 12	17 00	
Wolgast, Arbeitsamt	7 12	8 13	8 13	9 13	10 13	10 13	12 13	12 13	13 16	14 13	15 13	15 16	16 13	17 01	
Wolgast, Ärztehaus	7 13	8 14	8 14	9 14	10 14	10 14	12 14	12 14	13 17	14 14	15 14	15 17	16 14	17 02	
Wolgast, Aldi		8 15	8 15	9 15	10 15	10 15	12 15	12 15		14 15	15 15		16 15	17 03	
Wolgast, Thälmannplatz	7 15														
Wolgast, Schwesternheim		8 16	8 16	9 16	10 16	10 16	12 16	12 16	13 18	14 16	15 16	15 18	16 16	17 04	
Wolgast, Bahnhofstraße		8 18	8 18	9 18	10 18	10 18	12 18	12 18	13 20	14 18	15 18	15 20	16 18	17 06	
Wolgast, Heberleinschule	7 17														
Wolgast, Heberleinstraße	7 19														
Wolgast, Bahnhofstraße	7 22														
Wolgast, Peenewerft	7 23	8 19	8 19	9 19	10 19	10 19	12 19	12 19	13 21	14 19	15 19	15 21	16 19	17 07	
Wolgast, Bahnhof (UBB)	○ 7 24	8 20	8 20	9 20	10 20	10 20	12 20	12 20	13 22	14 20	15 20	15 22	16 20	17 08	

Verkehrsbeschränkungen	Montag - Freitag	
	F	
Lubmin, Seebad	16 27	
Lubmin, Werkbahnhof	16 33	
Spandowerhagen	16 39	
Freest, Zeltplatz	16 41	
Freest, Hafen	16 42	
Freest, Ausbau	16 44	
Kröslin, Freester-Straße	16 46	
Kröslin, Hafen	16 48	
Kröslin, Kommune	16 49	
Hollendorf	16 51	
Karrin	16 53	
Karrin, Abzweig	16 54	
Groß Ernthof, Ausbau	16 55	
Groß Ernthof	16 57	
Wolgast, Hagebaumarkt	17 01	
Wolgast, Tierpark	17 03	
Wolgast, Hünengrab	17 04	
Wolgast, Tannenkampweg	17 06	
Wolgast, Gärtnerei		
Wolgast, Greifswalder Straße	17 08	
Wolgast, Altenheim	17 10	
Wolgast, Hufelandstraße	17 12	
Wolgast, Arbeitsamt	17 13	
Wolgast, Ärztehaus	17 14	
Wolgast, Aldi	17 15	
Wolgast, Thälmannplatz		
Wolgast, Schwesternheim	17 16	
Wolgast, Bahnhofstraße	17 18	
Wolgast, Heberleinschule		
Wolgast, Heberleinstraße		
Wolgast, Bahnhofstraße		
Wolgast, Peenewerft	17 19	
Wolgast, Bahnhof (UBB)	○ 17 20	

s an Schultagen

F in den Ferien

Verkehrsbeschränkungen	Montag - Freitag												
	S	S	F	S	S	S	F	S	S	S	F	S	
Anmerkungen	Ⓢ	Ⓢ	Ⓢ	Ⓢ			Ⓢ	Ⓜ	Ⓢ	Ⓜ	Ⓢ	Ⓢ	
Ahlbeck, Bahnhof (UBB)	6 01	8 54		10 54	11 30	12 23	12 54	13 15			15 15		
Ahlbeck, Zentrum Parkplatz	6 02	8 55		10 55	11 31	12 24	12 55	13 16			15 16		
Ahlbeck, Saarstraße	6 04	8 57		10 57	11 33	12 26	12 57	13 18			15 18		
Heringsdorf, Bahnhof (UBB)		9 00	9 40	11 00			13 00					15 40	15 46
Heringsdorf, Schule						12 30			14 02				
Heringsdorf, Neuhof	6 10	9 03	9 43	11 03	11 39	12 33	13 03	13 24	14 05	15 24	15 43	15 49	
Bansin, Hauptstraße	6 12	9 05	9 45	11 05	11 41	12 35	13 05	13 26	14 07	15 26	15 45	15 51	
Bansin, Seestraße 1		9 06	9 46	11 06		12 36	13 06		14 08		15 46	15 52	
Bansin, Seepark		9 09	9 49	11 09		12 39	13 09		14 11		15 49	15 55	
Bansin, Seestraße 2		9 11	9 51	11 11		12 41	13 11		14 13		15 51	15 57	
Bansin, Bahnhof (UBB)		9 13	9 53	11 13		12 43	13 13		14 15		15 53	15 59	
Bansin, Dorf	6 14	9 15	9 55	11 15	11 43	12 45	13 15	13 28	14 17	15 28	15 55	16 01	
Neu Sallenthin						B 12 48							
Sellin						12 51							
Sallenthin, Bergmühle	6 16	9 17	9 57	11 17	11 45	12 57	13 17	13 30	14 19	15 30	15 57	16 03	
Sallenthin, Dorf	6 17	9 18	9 58	11 18	11 46	12 58	13 18	13 31	14 20	15 31	15 58	16 04	
Reetzow						13 03							
Benz, Kirche	6 24				11 53	13 09			14 27			16 11	
Benz, Schule/Kirche	6 25				11 54				14 28			16 12	
Stoben						13 11							
Pudagla, Bockwindmühle						13 13							
Pudagla						B 13 14							
Benz, Fritz-Behn-Straße		9 23	10 03	11 23	11 55		13 23	13 36		15 36	16 03		
Neppermin, Mitte								13 38		15 38			
Balm								13 41		15 41			
Dewichow, Ausbau								13 45		15 45			
Morgenitz								13 48		15 48			
Neppermin, B111		9 25	10 05	11 25	11 57		13 25				16 05		
Mellenthin, B111		9 28	10 08	11 28	12 00		13 28				16 08		
Mellenthin, Wasserschloss	○	9 31	10 11	11 31	12 03		13 31				16 11		

Verkehrsbeschränkungen	Samstag, Sonn- und Feiertag						
	n m	w	n m	w	n m	w	n m
Anmerkungen							
Ahlbeck, Bahnhof (UBB)							
Ahlbeck, Zentrum Parkplatz							
Ahlbeck, Saarstraße							
Heringsdorf, Bahnhof (UBB)	8 35	9 35	12 35	13 25	14 35	15 35	17 00
Heringsdorf, Schule							
Heringsdorf, Neuhof	8 38	9 38	12 38	13 28	14 38	15 38	17 03
Bansin, Hauptstraße	8 40	9 40	12 40	13 30	14 40	15 40	17 05
Bansin, Seestraße 1							
Bansin, Seepark							
Bansin, Seestraße 2							
Bansin, Bahnhof (UBB)							
Bansin, Dorf	8 42	9 42	12 42	13 32	14 42	15 42	17 07
Neu Sallenthin	8 45	9 45	12 45	13 35	14 45	15 45	17 10
Sellin	8 48	9 48	12 48	13 38	14 48	15 48	17 13
Sallenthin, Bergmühle							
Sallenthin, Dorf							
Reetzow							
Benz, Kirche							
Benz, Schule/Kirche							
Stoben							
Pudagla, Bockwindmühle							
Pudagla							
Benz, Fritz-Behn-Straße							
Neppermin, Mitte							
Balm							
Dewichow, Ausbau							
Morgenitz							
Neppermin, B111							
Mellenthin, B111							
Mellenthin, Wasserschloss	○						

- S** an Schultagen
- F** in den Ferien
- w** in der Wintersaison (01.01. - 30.03.2025 und 04.11. - 31.12.2025)
- m** in der Sommersaison (01.05. - 05.10.2025)
- n** in der Nebensaison (31.03. - 30.04. und 06.10. - 03.11.2025)
- Ⓢ** bis Sellin und Neu Sallenthin über Benz, Schule/ Kirche; die Ortsteile Sellin und Neu Sallenthin werden nur aus Richtung Mellenthin/Benz kommend bedient

- Ⓢ** bis Sellin und Neu Sallenthin über Mellenthin, Wasserschloss; die Ortsteile Sellin und Neu Sallenthin werden nur aus Richtung Mellenthin kommend bedient
- Ⓜ** weiter als Linie 282 bis Warthe
- B** Bedarfshaltestelle nur zum Aussteigen - Haltewunsch bitte rechtzeitig dem Fahrpersonal mitteilen

Verkehrsbeschränkungen	Montag - Freitag												
	S	S	S	S	F	S	F	S	S	S	S	S	Fnm
Anmerkungen	GH	EGS			Ⓚ		Ⓚ						Ⓚ
Mellenthin, Wasserschloss			7 37	9 35	10 15	11 35	13 35	14 20				15 57	16 15
Mellenthin, B111			7 39	9 37	10 17	11 37	13 37	14 22				15 59	16 17
Neppermin, B111			7 42	9 40	10 20	11 40	13 40	14 25				16 02	16 20
Morgenitz		6 59									14 31		
Dewichow, Ausbau		7 01									14 33		
Dewichow		7 03									14 35		
Balm		7 08									14 40		
Neppermin, Mitte		7 11									14 43		
Benz, Fritz-Behn-Straße		7 13	7 44	9 42	10 22	11 42	13 42	14 27			14 45	16 04	16 22
Benz, Schule/Kirche	6 25								14 28			16 14	
Reetzow	6 32												
Sallenthin, Dorf	6 36	7 17	7 48	9 46	10 26	11 46	13 46	14 31	14 34	14 49	16 08	16 20	16 26
Sallenthin, Bergmühle	6 37	7 18	7 49	9 47	10 27	11 47	13 47	14 32	14 35	14 50	16 09	16 21	16 27
Neu Sallenthin	6 40		7 52	9 50	10 30	11 50	13 50		14 38			16 24	16 30
Sellin	6 43		7 55	9 53	10 33	11 53	13 53		14 41			16 27	16 33
Bansin, Dorf	6 49	7 20	8 01	9 59	10 39	11 59	13 59	14 34	14 47	14 52	16 11	16 33	16 39
Bansin, Bahnhof (UBB)	6 51		8 03	10 01	10 41	12 01	14 01		14 49			16 35	16 41
Bansin, Seestraße 1	6 53		8 05	10 03	10 43	12 03	14 03		14 51			16 37	16 43
Bansin, Seepark	6 55		8 07	10 05	10 45	12 05	14 05		14 53			16 39	16 45
Bansin, Seestraße 2	6 57		8 09	10 07	10 47	12 07	14 07		14 55			16 41	16 47
Bansin, Hauptstraße	6 58	7 22	8 10	10 08	10 48	12 08	14 08	14 36	14 56	14 54	16 13	16 42	16 48
Heringsdorf, Neuhof	7 00	7 24	8 12	10 10	10 50	12 10	14 10	14 38	14 58	14 56	16 15	16 44	16 50
Heringsdorf, Parkhaus									15 00			16 46	
Heringsdorf, Seebrücke									15 02			16 48	
Heringsdorf, Kirche									15 04			16 50	
Heringsdorf, Alte Feuerwache									15 06			16 52	
Heringsdorf, Schule	7 03												
Heringsdorf, Bahnhof (UBB)			8 15	10 13	10 53	12 13	14 13		15 08			16 54	16 53
Ahlbeck, Saarstraße		7 28	8 17	10 15		12 15		14 42	15 10	15 00	16 19	16 56	
Ahlbeck, Bahnhof (UBB) ○		7 30	8 19	10 17		12 17		14 44	15 12	15 02	16 21	16 58	

Verkehrsbeschränkungen	Montag - Freitag		Samstag, Sonn- und Feiertag							
	Fw	S	n	m	w	n	m	w	n	m
Anmerkungen										
Mellenthin, Wasserschloss	16 15									
Mellenthin, B111	16 17									
Neppermin, B111	16 20									
Morgenitz		16 31								
Dewichow, Ausbau		16 33								
Dewichow		16 35								
Balm		16 40								
Neppermin, Mitte		16 43								
Benz, Fritz-Behn-Straße	16 22	16 45								
Benz, Schule/Kirche										
Reetzow										
Sallenthin, Dorf	16 26	16 49								
Sallenthin, Bergmühle	16 27	16 50								
Neu Sallenthin	16 30									
Sellin	16 33		8 50	9 50	12 50	13 40	14 50	15 50	17 15	
Bansin, Dorf	16 39	16 52	8 56	9 56	12 56	13 46	14 56	15 56	17 21	
Bansin, Bahnhof (UBB)	16 41									
Bansin, Seestraße 1	16 43									
Bansin, Seepark	16 45									
Bansin, Seestraße 2	16 47									
Bansin, Hauptstraße	16 48	16 54	8 58	9 58	12 58	13 48	14 58	15 58	17 23	
Heringsdorf, Neuhof	16 50	16 56	9 00	10 00	13 00	13 50	15 00	16 00	17 25	
Heringsdorf, Parkhaus										
Heringsdorf, Seebrücke										
Heringsdorf, Kirche										
Heringsdorf, Alte Feuerwache										
Heringsdorf, Schule										
Heringsdorf, Bahnhof (UBB)	16 53		9 03	10 03	13 03	13 53	15 03	16 03	17 28	
Ahlbeck, Saarstraße	16 55	17 00		10 05		13 55		16 05	17 30	
Ahlbeck, Bahnhof (UBB) ○	16 57	17 02		10 07		13 57		16 07	17 32	

- S** an Schultagen
- F** in den Ferien
- Fnm** in den Ferien in der Neben- und Sommersaison (Neben- und Sommersaison: 31.03. - 03.11.2025)
- Fw** in den Ferien in der Wintersaison (Wintersaison: 01.01. - 30.03.2025 und 04.11. - 31.12.2025)
- w** in der Wintersaison (01.01. - 30.03.2025 und 04.11. - 31.12.2025)
- m** in der Sommersaison (01.05. - 05.10.2025)
- n** in der Nebensaison (31.03. - 30.04. und 06.10. - 03.11.2025)
- GH** verkehrt weiter als Linie 284 über Gothen und Heringsdorf, Schule (Grundschule) bis Ahlbeck, Bahnhof (EGS)
- EGS** weiter als Linie 281 direkt bis Ahlbeck, Bahnhof (EGS Ahlbeck)
- Ⓚ** weiter als Linie 286 über Ahlbeck und Heringsdorf, Flughafen bis Kamminke am Stettiner Haff

Verkehrsbeschränkungen	Montag - Freitag								
	S	S	S	S	S	S	S	S	S
Usedom, Geschw.-Scholl-Str.				12 35					
Usedom, Schule				12 37			13 58		
Usedom, Sportplatz				12 39			14 00		
Suckow, B110 Abzweig				12 41			14 02		
Suckow, B110 Abzweig	6 07	6 15	6 20						
Stolpe, B110 Abzweig				12 43			14 04		
Mellenthin, Botanischer Garten				12 45			14 06		
Mellenthin, Wasserschloss				12 48			14 09		
Mellenthin, B111				12 50			14 11		
Pudagla					13 23			15 23	
Pudagla, Bockwindmühle					13 24			15 24	
Stoben					13 26			15 26	
Benz, Schule/Kirche					13 28			15 28	
Benz, Fritz-Behn-Straße					13 29			15 29	
Neppermin, Mitte				12 54	13 31		14 15	15 31	
Balm				12 57	13 34		14 18	15 34	
Dewichow				13 04			14 25		
Dewichow, Ausbau				13 06	13 38		14 27	15 38	
Morgenitz				13 09	13 41		14 30	15 41	
Morgenitz						13 48			15 48
Suckow				13 11	13 43		14 32	15 43	
Suckow	6 10	6 18	6 23	13 11	13 43	13 51	14 32	15 43	15 51
Krienke	6 12	6 20	6 25	13 13	13 45	13 53	14 34	15 45	15 53
Rankwitz, Hafen	6 14	6 22	6 27	13 15	13 47	13 55	14 36	15 47	15 55
Rankwitz, Ausbau	6 15	6 23	6 28	13 16	13 48	13 56	14 37	15 48	15 56
Rankwitz	6 17	6 25	6 30	13 18	13 50	13 58	14 39	15 50	15 58
Quilitz				13 21	13 53	14 01	14 42	15 53	16 01
Liepe	6 20	6 28	6 33	13 25	13 57	14 05	14 46	15 57	16 05
Warthe	6 23	6 31	6 36	13 28	14 00	14 08	14 49	16 00	16 08

Verkehrsbeschränkungen	Montag - Freitag								
	S	S	S	S	S	S	S	S	S
Anmerkungen	OSÜ		EGS			A			A
Warthe	6 25	6 33	6 38	13 33	14 02	14 10	14 52	16 02	16 10
Liepe	6 28	6 36	6 41	13 36	14 05	14 13	14 55	16 05	16 13
Quilitz	6 33	6 41	6 46			14 18	15 00		16 18
Rankwitz	6 36	6 44	6 49	13 39	14 08	14 21	15 03	16 08	16 21
Rankwitz, Ausbau	6 37	6 45	6 50	13 40	14 09	14 22	15 04	16 09	16 22
Rankwitz, Hafen	6 38	6 46	6 51	13 41	14 10	14 23	15 05	16 10	16 23
Krienke	6 40	6 48	6 53	13 43	14 12	14 25	15 07	16 12	16 25
Suckow	6 42	6 50	6 55	13 45	14 14	14 27	15 09	16 14	16 27
Suckow	6 42	6 50	6 55			14 27	15 09		16 27
Morgenitz	6 45	6 53	6 58			14 30	15 12		16 30
Dewichow, Ausbau	6 47	6 55					15 14		
Dewichow	6 49	6 57					15 16		
Balm	6 54	7 02					15 21		
Neppermin, Mitte	6 57	7 05					15 24		
Neppermin, B111		7 06							
Benz, Fritz-Behn-Straße	6 59						15 26		
Benz, Kirche	7 00						15 27		
Stoben	7 02						15 29		
Pudagla, Bockwindmühle	7 04						15 31		
Pudagla	7 05						15 32		
Mellenthin, B111		7 09							
Mellenthin, Wasserschloss		7 12							
Mellenthin, Botanischer Garten		7 14							
Stolpe, B110 Abzweig		7 16							
Suckow, B110 Abzweig		7 18		13 48	14 17			16 17	
Usedom, Sportplatz		7 20		13 50	14 19			16 19	
Usedom, Schule		7 23		13 52	14 21			16 21	
Usedom, Geschw.-Scholl-Str.	○	7 25			14 23			16 23	




S an Schultagen
OSÜ weiter als Linie 283 bis Ückeritz, Schule

EGS weiter als Linie 281 direkt bis Ahlbeck, Bahnhof (EGS Ahlbeck)
A weiter als Linie 281 bis Ahlbeck, Bahnhof

	Montag - Freitag									
Verkehrsbeschränkungen	S	S	S	S	S	S	S	S	S	S
Anmerkungen	A	③ A		W				A	W	
Zinnowitz, Bahnhof (UBB)		7 55						14 25		
Zinnowitz, B111/Peenestraße		7 59						14 29		
Zempin		8 03						14 33		
Koserow, Bahnhofstraße		8 07					13 40	14 37		
Loddin							13 45			
Kölpinsee		8 10					13 48	14 40		
Stubbenfelde		8 12					13 50	14 42		
Ückeritz, Schule	7 18			13 11	13 11		13 53		15 11	15 11
Ückeritz, B 111	7 20	8 15		13 13	13 13		13 55	14 45	15 13	15 13
Ückeritz, Forsthaus	7 22	8 17		13 15	13 15		13 57	14 47	15 15	15 15
Schmollensee (UBB)	7 26	8 21					14 01	14 51		
Pudagla				P 13 22	P 13 23		P 14 05		P 15 22	P 15 23
Pudagla, Bockwindmühle					13 25		14 07			15 25
Stoben					13 27		14 09			15 27
Benz, Schule/Kirche					13 29		14 11			15 29
Benz, Fritz-Behn-Straße					13 30		14 12			15 30
Neppermin, B111					13 32		14 14			15 32
Mellenthin, B111					13 35		14 17			15 35
Mellenthin, Wasserschloss			12 05		13 38		14 20			15 38
Mellenthin, Botanischer Garten			12 08		13 41					15 41
Stolpe, B110 Abzweig			12 10		13 43					15 43
Suckow, B110 Abzweig			12 12		13 45					15 45
Usedom, Sportplatz			12 14		13 47					15 47
Usedom, Schule			12 16		13 49					15 49
Usedom, Geschw.-Scholl-Str. ○			12 18		13 51					15 51

	Montag - Freitag							
Verkehrsbeschränkungen	S	S	S	S	S	S	S	S
Anmerkungen								A
Usedom, Geschw.-Scholl-Str.		6 35					14 30	16 25
Usedom, Schule		6 38		7 26			14 33	16 28
Usedom, Sportplatz		6 40		7 28			14 35	16 30
Suckow, B110 Abzweig		6 42		7 30			14 37	16 32
Stolpe, B110 Abzweig		6 44		7 32			14 39	16 34
Mellenthin, Botanischer Garten		6 46		7 34			14 41	16 36
Mellenthin, Wasserschloss		6 49		7 37			14 44	16 39
Mellenthin, B111		6 52					14 47	16 42
Neppermin, B111		6 55					14 50	16 45
Pudagla, Freizeitanlagen							14 54	16 49
Benz, Fritz-Behn-Straße		6 57						
Benz, Kirche		6 58						
Stoben		7 00						
Pudagla, Bockwindmühle		7 02					14 55	16 50
Pudagla		Ⓟ 7 05	7 05			13 14	14 56	16 51
Schmollensee (UBB)	5 37				13 02			
Ückeritz, Forsthaus	5 41	7 12	7 12		13 06	13 21	15 03	
Ückeritz, Schule	5 44	7 15	7 15		13 09	13 24	15 06	
Stubbenfelde	5 47	7 18				13 27		
Kölpinsee	5 49	7 20				13 29		
Loddin		7 22				13 31		
Koserow, Bahnhofstraße	5 52	7 27				13 36		
Zempin	5 57	7 32						
Zinnowitz, B111/Peenestraße	6 02	7 37						
Zinnowitz, Schule		7 41						
Zinnowitz, Bahnhof (UBB) ○	6 05	7 43						

- S an Schultagen
- A weiter als Linie 285 bis Ahlbeck, Bahnhof
- ③ außer mittwochs
- ① außer montags
- W weiter als Linie 282 bis Warthe

-  Anschluss an die Regionalbahn
-  Umstieg zwischen den Linien 283 und 285 möglich
-  Umstieg zwischen den Linien 282, 283 und 285 möglich

Verkehrsbeschränkungen	Montag - Freitag														
	S	S	S	S	S	S	S	S	S	S	S	S	S	S	S
Anmerkungen						OSÜ	Ⓜ	Ⓢ							
Heringsdorf, Schule															
Heringsdorf, Bahnhof (UBB)										6 45		7 25	9 00	11 00	12 30
Ahlbeck, Saarstraße										6 47		7 27	9 02	11 02	12 32
Ahlbeck, Bahnhof (UBB)	5 19	5 35	5 42	5 50	5 53	5 55	6 20	6 49				7 29	9 04	11 04	12 34
Korswandt	5 25	5 41	5 48	5 56	5 59	6 01	6 26	6 55					9 10	11 10	12 06
Ulrichshorst	5 27	5 43	5 50	5 58	6 01	6 03	6 28	6 57					9 12	11 12	12 08
Zirchow	5 30	5 46	5 53	6 01	6 04	6 06	6 31	7 00					9 15	11 15	12 11
Kutzow	5 32	5 48	5 55	6 03	6 06	6 08	6 33	7 02					9 17	11 17	12 13
Görke	5 34	5 50	5 57	6 05	6 08	6 10	6 35	7 04					9 19	11 19	12 15
Dargen, Bahnhofstraße					6 10								9 21	11 21	12 17
Dargen					6 11				7 01				9 22	11 22	12 18
Kachlin															
Dargen, B110	5 36	5 52	5 59	6 07		6 12	6 37	7 06							
Katschow								7 09							
Dargen, Bahnhofstraße															
Dargen															
Prätenow					6 13				7 03			9 24	11 24	12 20	13 24
Gummlin					6 17				7 07			9 28	11 28	12 24	13 28
Stolpe, Ausbau					6 18				7 08			9 29	11 29	12 25	13 29
Stolpe					6 21				7 11			9 32	11 32	12 28	13 32
Katschow, Abzweig	5 38	5 54	6 01	6 09		6 14	6 39	7 13							
Mellenthin, Abzweig	5 40	5 56	6 03	6 11		6 16	6 41	7 15							
Stolpe, B110 Abzweig	5 42	5 58	6 05	6 13		6 18	6 43	7 17							
Suckow, B110 Abzweig	5 44	6 00	6 07	6 15		6 20	6 45	7 19							
Suckow, B110 Abzweig			6 07	6 15		6 20									
Usedom, Sportplatz	5 46	6 02					6 47	7 21							
Welzin					6 26				7 16						
Usedom, Stolper Straße					6 30				7 20			9 35	11 35	12 31	13 35
Usedom, Schule	5 48	6 04			6 33		6 49	7 23	7 23			9 38	11 38	12 34	13 38
Usedom, Geschw.-Scholl-Str. ○	5 50	6 06			6 35		6 51	7 25	7 25			9 40	11 40	12 36	13 40

Verkehrsbeschränkungen	Montag - Freitag						Samstag, Sonn- und Feiertag			
	S	S	F	S	S	S	n m	n m	n m	
Anmerkungen										
Heringsdorf, Schule	13 06									
Heringsdorf, Bahnhof (UBB)	13 10		15 00	15 10		17 00	17 14	9 04	13 04	15 04
Ahlbeck, Saarstraße	13 12		15 02	15 12		17 02	17 16	9 06	13 06	15 06
Ahlbeck, Bahnhof (UBB)	13 14		15 04	15 14		17 04	17 18	9 08	13 08	15 08
Korswandt	13 20		15 10	15 20		17 10		9 14	13 14	15 14
Ulrichshorst	13 22		15 12	15 22		17 12		9 16	13 16	15 16
Zirchow	13 25		15 15	15 25		17 15		9 19	13 19	15 19
Kutzow	13 27		15 17	15 27		17 17		9 21	13 21	15 21
Görke	13 29		15 19	15 29		17 19		9 23	13 23	15 23
Dargen, Bahnhofstraße			15 21			17 21		9 25	13 25	15 25
Dargen		13 49	15 22		15 49	17 22		9 26	13 26	15 26
Kachlin	13 32			15 32						
Dargen, B110	13 33			15 33						
Katschow	13 36			15 36						
Dargen, Bahnhofstraße	13 41			15 41						
Dargen	13 42			15 42						
Prätenow	13 44	13 51	15 24	15 44	15 51	17 24		9 28	13 28	15 28
Gummlin	13 48	13 55	15 28	15 48	15 55	17 28		9 32	13 32	15 32
Stolpe, Ausbau	13 49	13 56	15 29	15 49	15 56	17 29		9 33	13 33	15 33
Stolpe	13 52	13 59	15 32	15 52	15 59	17 32		9 36	13 36	15 36
Katschow, Abzweig										
Mellenthin, Abzweig										
Stolpe, B110 Abzweig										
Suckow, B110 Abzweig										
Suckow, B110 Abzweig										
Usedom, Sportplatz										
Welzin										
Usedom, Stolper Straße	13 55	14 02	15 35	15 55	16 02	17 35		9 39	13 39	15 39
Usedom, Schule	13 58	14 05	15 38	15 58	16 05	17 38		9 42	13 42	15 42
Usedom, Geschw.-Scholl-Str. ○	14 00		15 40	16 00		17 40		9 44	13 44	15 44

- S an Schultagen
- F in den Ferien
- m in der Sommersaison (01.05. - 05.10.2025)
- n in der Nebensaison (31.03. - 30.04. und 06.10. - 03.11.2025)
- OSÜ weiter als Linie 283 bis Ückeritz, Schule
- Ⓜ weiter als Linie 282 bis Warthe
- Ⓢ weiter als Linie 287 über Karnin bis Usedom Stadt

Verkehrsbeschränkungen	Montag - Freitag													
	S	S	S	S	S			F	S	S	S	F	S	S
Anmerkungen	→													
Usedom, Geschw.-Scholl-Str.	5 55		6 40	7 30	7 35			9 45	11 45	11 45	12 38		13 45	14 00
Usedom, Schule	5 57		6 42	7 32	7 37			9 47	11 47	11 47	12 40		13 47	14 02
Usedom, Sportplatz	5 59			7 34										14 08
Usedom, Stolper Straße			6 45		7 40			9 50	11 50	11 50	12 43		13 50	14 05
Welzin														14 08
Stolpe			6 48		7 43			9 53	11 53	11 53	12 46		13 53	14 12
Stolpe, Ausbau			6 50		7 45			9 55	11 55	11 55	12 48		13 55	14 14
Gummlin			6 52		7 47			9 57	11 57	11 57	12 50		13 57	14 16
Prätenow			6 55		7 50			10 00	12 00	12 00	12 53		14 00	14 19
Suckow, B110 Abzweig	6 01			7 36										14 10
Stolpe, B110 Abzweig	6 03			7 38										14 12
Mellenthin, Abzweig	6 05			7 40										14 14
Katschow, Abzweig	6 07			7 42										14 16
Katschow														14 20
Dargen			6 57		7 52			10 02	12 02	12 02	12 55		14 02	14 21
Dargen, Bahnhofstraße			6 58		7 53			10 03	12 03	12 03			14 03	
Kachlin			7 00											
Dargen, B110	6 09		7 01	7 44	7 54			10 04	12 04	12 04			14 04	14 23
Görke	6 11		7 03	7 46	7 56			10 06	12 06	12 06			14 06	14 25
Kutzow	6 14		7 06	7 49	7 59			10 09	12 09	12 09			14 09	14 28
Zirchow	6 16		7 08	7 51	8 01			10 11	12 11	12 11			14 11	14 30
Ulrichshorst	6 19		7 11	7 54	8 04			10 14	12 14	12 14			14 14	14 33
Korswandt	6 21		7 13	7 56	8 06			10 16	12 16	12 16			14 16	14 35
Ahlbeck, Bahnhof (UBB)	6 27		7 19	8 02	8 12	8 22		10 22	12 22	12 22		13 35	14 22	14 41
Ahlbeck, Zentrum Parkplatz	6 28		7 20			8 23		10 23	12 23	12 23		13 36	14 23	14 42
Ahlbeck, Saarstraße	6 30		7 22			8 25		10 25	12 25	12 25		13 38	14 25	14 44
Heringsdorf, Bahnhof (UBB)	6 32		7 25			8 32	8 42	10 32	12 27	12 27		13 40	14 32	14 47
Heringsdorf, Schule		7 05	7 30			8 37	8 47	10 37	12 32	12 32		13 45	14 37	
Gothen, Dorf		7 11				8 43	8 53	10 43	12 38	12 38		13 51	14 43	
Gothen, Gothensee		7 13				8 45	8 55	10 45	12 40	12 40		13 53	14 45	
Gothen, Dorf		7 15				8 47	8 57	10 47	12 42	12 42		13 55	14 47	
Heringsdorf, Schule		7 21				8 53	9 03	10 53	12 48	12 48		14 01	14 53	
Heringsdorf, Bahnhof (UBB)	○	7 25				8 57	9 07	10 57	12 52	12 52		14 05	14 57	

Verkehrsbeschränkungen	Montag - Freitag					Samstag, Sonn- und Feiertag									
	S	F	S	S	S	n m	w	n m	n m	w	n m	w	n m		
Anmerkungen	Ⓢ														
Usedom, Geschw.-Scholl-Str.		15 45	16 00		16 32	17 45			9 50			13 50		15 50	
Usedom, Schule		15 47	16 02		16 06	16 34	17 47		9 52			13 52		15 52	
Usedom, Sportplatz					16 08	16 36									
Usedom, Stolper Straße		15 50	16 05			17 50			9 55			13 55		15 55	
Welzin			B 16 07												
Stolpe		15 53	16 08			17 53			9 58			13 58		15 58	
Stolpe, Ausbau		15 55	16 10			17 55			10 00			14 00		16 00	
Gummlin		15 57	16 12			17 57			10 02			14 02		16 02	
Prätenow		16 00	16 15			18 00			10 05			14 05		16 05	
Suckow, B110 Abzweig					16 10	16 38									
Stolpe, B110 Abzweig					16 12	16 40									
Mellenthin, Abzweig					16 14	16 42									
Katschow, Abzweig					16 16	16 44									
Katschow					16 20										
Dargen		16 02	16 17			18 02			10 07			14 07		16 07	
Dargen, Bahnhofstraße		16 03				18 03			10 08			14 08		16 08	
Kachlin									10 10			14 10		16 10	
Dargen, B110		16 04			16 23	16 46	18 04		10 11			14 11		16 11	
Görke		16 06			16 25	16 48	18 06		10 13			14 13		16 13	
Kutzow		16 09			16 28	16 51	18 09		10 16			14 16		16 16	
Zirchow		16 11			16 30	16 53	18 11		10 18			14 18		16 18	
Ulrichshorst		16 14			16 33	16 56	18 14		10 21			14 21		16 21	
Korswandt		16 16			16 35	16 58	18 16		10 23			14 23		16 23	
Ahlbeck, Bahnhof (UBB)	15 15	16 22			16 41	17 04	18 22	8 03	9 03	10 29	12 03	12 53	14 29	15 03	16 29
Ahlbeck, Zentrum Parkplatz	15 16	16 23			16 42		18 23	8 04	9 04	10 30	12 04	12 54	14 30	15 04	16 30
Ahlbeck, Saarstraße	15 18	16 25			16 44		18 25	8 06	9 06	10 32	12 06	12 56	14 32	15 06	16 32
Heringsdorf, Bahnhof (UBB)	15 21	16 32			→ 16 47		18 27	8 08	9 08	10 34	12 08	12 58	14 34	15 08	16 34
Heringsdorf, Schule	15 26	16 37			16 52			8 13	9 13	10 39	12 13	13 03		15 13	16 39
Gothen, Dorf	15 32	16 43			16 58			8 19	9 19	10 45	12 19	13 09		15 19	16 45
Gothen, Gothensee	15 34	16 45			17 00			8 21	9 21	10 47	12 21	13 11		15 21	16 47
Gothen, Dorf	15 36	16 47			17 02			8 23	9 23	10 49	12 23	13 13		15 23	16 49
Heringsdorf, Schule	15 42	16 53			17 08			8 29	9 29	10 55	12 29	13 19		15 29	16 55
Heringsdorf, Bahnhof (UBB)	○	15 46	16 57		→ 17 12			8 33	9 33	10 59	12 33	13 23		15 33	16 59

S an Schultagen
 F in den Ferien
 w in der Wintersaison (01.01. - 30.03.2025 und 04.11. - 31.12.2025)
 m in der Sommersaison (01.05. - 05.10.2025)
 n in der Nebensaison (31.03. - 30.04. und 06.10. - 03.11.2025)
 → weiter als Linie 284 bis Ahlbeck, Bahnhof
 Ⓢ weiter als Linie 285 über Reetzow, Benz bis Pudagla

Ⓢ weiter als Linie 281 über Bansin bis Benz
 Ⓢ weiter als Linie 285 über Reetzow, Benz und Pudagla bis Ahlbeck, Bahnhof
 Ⓢ weiter als Linie 281 über Bansin bis Sellin
 B Bedarfshaltestelle nur zum Aussteigen - Haltewunsch bitte rechtzeitig dem Fahrpersonal mitteilen
 4 weiter als Linie 284 über Ahlbeck und Zirchow bis Usedom Stadt

Verkehrsbeschränkungen	Montag - Freitag							
	S	S	S	S	S	S	S	S
Anmerkungen			① ③		④			
Ahlbeck, Bahnhof (UBB)	6 13							
Korswandt	6 19							
Ulrichshorst	6 21							
Zirchow	6 24							
Kutzow	6 26							
Görke	6 28							
Dargen, Bahnhofstraße	6 30							
Dargen	6 31							
Dargen				12 55	14 21		16 17	
Dargen, Bahnhofstraße	6 32			12 56	14 22		16 18	
Kachlin	6 34			12 58	14 24		16 20	
Dargen, B110	6 35			12 59	14 25		16 21	
Katschow	6 38			13 02	14 28		16 24	
Labömitz	6 42			13 06	14 32		16 28	
Reetzow	6 49			13 10	14 36		16 32	
Benz, Kirche	6 55			13 16	14 42		16 38	
Stoben	6 57			13 18	14 44		16 40	
Pudagla, Bockwindmühle	6 59			13 20	14 46		16 42	
Pudagla	Ⓟ 7 03			13 21	14 47		16 43	16 53
Schmollensee (UBB)		7 26	8 21			14 51		16 56
Bansin, Hauptstraße		7 32	8 27		14 55	14 57	16 51	
Heringsdorf, Neuhof		7 34	8 29		14 57	14 59	16 53	
Bansin, Seestraße 1	7 12							17 00
Bansin, Seepark	7 14							17 02
Bansin, Seestraße 2	7 16							17 04
Bansin, Hauptstraße	7 17							17 05
Heringsdorf, Neuhof	7 19							17 07
Heringsdorf, Schule	7 22							17 10
Heringsdorf, Bahnhof (UBB)					15 00			
Ahlbeck, Saarstraße	7 26	7 38	8 33			15 03	16 57	17 14
Ahlbeck, Bahnhof (UBB)	○ 7 28	7 40	8 35			15 05	16 59	17 16

Verkehrsbeschränkungen	Montag - Freitag							
	S	S	S	S	S	S	S	S
Anmerkungen	②	Ⓛ		Ⓛ			Ⓛ	
Ahlbeck, Bahnhof (UBB)	5 20	6 16	12 45		13 35			15 15
Ahlbeck, Zentrum Parkplatz	5 21	6 17	12 46		13 36			15 16
Ahlbeck, Saarstraße	5 23	6 19	12 48		13 38			15 18
Heringsdorf, Bahnhof (UBB)					13 40	14 50		15 20
Heringsdorf, Schule					13 45			15 22
Heringsdorf, Neuhof	5 29	6 25	12 54		13 48	14 53		15 23
Bansin, Hauptstraße	5 31	6 27	12 56		13 50	14 55		15 25
Bansin, Seestraße 1					13 51			15 26
Bansin, Seepark					13 53			15 28
Bansin, Seestraße 2					13 55			15 30
Schmollensee (UBB)	5 37		13 02		14 01			15 36
Pudagla		6 35		Ⓟ 13 23	Ⓟ 14 05	15 03	Ⓟ 15 23	Ⓟ 15 40
Pudagla, Bockwindmühle		6 37		13 25	14 07		15 25	15 42
Stoben		6 39		13 27	14 09		15 27	15 44
Benz, Schule/Kirche		6 41		13 29	14 11		15 29	15 46
Reetzow		6 48		13 36	14 18		15 36	15 53
Labömitz		6 51		13 39	14 21		15 39	15 56
Katschow		6 54		13 42	14 24		15 42	15 59
Kachlin		6 58		13 46	14 28		15 46	16 03
Dargen, Bahnhofstraße		7 00		13 48	14 30		15 48	16 05
Dargen		7 01		13 49	14 31		15 49	16 06
Dargen, Bahnhofstraße					14 32			16 07
Dargen, B110					14 33			16 08
Görke					14 35			16 10
Kutzow					14 38			16 13
Zirchow					14 40			16 15
Ulrichshorst					14 43			16 18
Korswandt					14 45			16 20
Ahlbeck, Bahnhof (UBB)	○				14 51			16 26

- S** an Schultagen
- ① außer montags
- ③ außer mittwochs
- ④ weiter als Linie 284 über Ahlbeck und Zirchow bis Usedom Stadt

- Ⓟ Umstieg zwischen den Linien 282, 283 und 285 möglich
- ② weiter als Linie 283 über Ückeritz und Koserow bis Zinnowitz, Bahnhof
- Ⓛ weiter als Linie 284 über Stolpe bis Usedom, Schule
- Ⓟ Umstieg zwischen den Linien 283 und 285 möglich

Verkehrsbeschränkungen	Montag - Freitag											
	S	F	S	F	S	S	S	S	F	S	S	Fnm
Anmerkungen	↑											
Bansin, Seepark					11 14							15 50
Bansin, Seestraße 2					11 16							15 52
Bansin, Hauptstraße					11 17							15 53
Heringsdorf, NeuhoF					11 19							15 55
Heringsdorf, Parkhaus					11 21							15 57
Heringsdorf, Alte Feuerwache					11 22							15 58
Heringsdorf, Schule					11 25	12 40		14 01		15 22	16 01	
Heringsdorf, Bahnhof (UBB)				11 00	11 29	12 44		14 05	14 15	15 26	16 05	17 00
Ahlbeck, Saarstraße				11 02	11 31	12 46		14 07	14 17	15 28	16 07	17 02
Ahlbeck, Bahnhof (UBB)	6 10	8 18	8 18	11 04	11 33	12 48	13 15	14 09	14 19	15 30	16 09	17 04
Korswandt	6 16	8 24	8 24	11 10	11 39	12 54	13 21	14 15	14 25	15 36	16 15	17 10
Ulrichshorst	6 18	8 26	8 26	11 12	11 41	12 56	13 23	14 17	14 27	15 38	16 17	17 12
Zirchow	6 21	8 29	8 29	11 15	11 44	12 59	13 26	14 20	14 30	15 41	16 20	17 15
Zirchow, Lindenstraße	6 23	8 31	8 31	11 17	11 46	13 01	13 28	14 22	14 32	15 43	16 22	17 17
Heringsdorf, Flughafen	6 25	8 33	8 33	11 19	11 48	13 03	13 30	14 24	14 34	15 45	16 24	17 19
Zirchow, Lindenstraße	6 27	8 35	8 35	11 21	11 50	13 05	13 32	14 26	14 36	15 47	16 26	17 21
Zirchow	6 31	8 39	8 39	11 25	11 54	13 09	13 36	14 30	14 40	15 51	16 30	17 25
Garz, Tunnel	6 35	8 43	8 43	11 29	11 58	13 13	13 40	14 34	14 44	15 55	16 34	17 29
Garz	6 37	8 45	8 45	11 31	12 00	13 15	13 42	14 36	14 46	15 57	16 36	17 31
Kamminke, Golm	6 40	8 48	8 48	11 34	12 03	13 18	13 45	14 39	14 49	16 00	16 39	17 34
Kamminke, Haff	6 43	8 51	8 51	11 37	12 06	13 21	13 48	14 42	14 52	16 03	16 42	17 37

Verkehrsbeschränkungen	Montag - Freitag											
	S	S	F	F	S	S	S	S	F	S	S	Fnm
Anmerkungen			Ⓜ						Ⓜ			
Kamminke, Haff	6 45	8 54	8 54	11 40	12 08	13 25	13 50	14 45	14 55	16 05	16 45	17 40
Kamminke, Golm	6 48	8 57	8 57	11 43	12 11	13 28	13 53	14 48	14 58	16 08	16 48	17 43
Garz	6 52	9 01	9 01	11 47	12 15	13 32	13 57	14 52	15 02	16 12	16 52	17 47
Garz, Tunnel	6 54	9 03	9 03	11 49	12 17	13 34	13 59	14 54	15 04	16 14	16 54	17 49
Zirchow	6 57	9 06	9 06	11 52	12 20	13 37	14 02	14 57	15 07	16 17	16 57	17 52
Zirchow, Lindenstraße		9 08	9 08	11 54					15 09		16 59	17 54
Heringsdorf, Flughafen		9 10	9 10	11 56					15 11		17 01	17 56
Zirchow, Lindenstraße		9 12	9 12	11 58					15 13		17 03	17 58
Zirchow		9 16	9 16	12 02					15 17		17 07	18 02
Ulrichshorst	7 00	9 19	9 19	12 05	12 23	13 40	14 05	15 00	15 20	16 20	17 10	18 05
Korswandt	7 02	9 21	9 21	12 07	12 25	13 42	14 07	15 02	15 22	16 22	17 12	18 07
Ahlbeck, Bahnhof (UBB)	7 08	9 27	9 27	12 13	12 31	13 48	14 13	15 08	15 28	16 28	17 18	18 13
Ahlbeck, Zentrum Parkplatz	7 09	9 28	9 28	12 14	12 32		14 14	15 09	15 29	16 29	17 19	18 14
Ahlbeck, Saarstraße	7 11	9 30	9 30	12 16	12 34		14 16	15 11	15 31	16 31	17 21	18 16
Heringsdorf, Bahnhof (UBB)	7 14	9 33	9 33	12 19			14 19	15 14	15 34	16 34	17 24	18 19
Heringsdorf, Schule	7 19	9 38			12 38		14 24	15 19		16 39	17 29	
Heringsdorf, NeuhoF		9 41								16 42	17 32	
Bansin, Hauptstraße		9 43								16 44	17 34	
Bansin, Seestraße 1		9 44								16 45	17 35	
Bansin, Seepark	○	9 47								16 48	17 38	

S an Schultagen

F in den Ferien

Fnm in den Ferien in der Neben- und Sommersaison
(Neben- und Sommersaison: 31.03. -
03.11.2025)↑ weiter als Linie 286 über Ahlbeck bis Heringsdorf,
SchuleⓂ weiter als Linie 281 über Bansin und Benz bis
Mellenthin

Verkehrsbeschränkungen	Montag - Freitag			
	S	S	S	S
Anmerkungen	①			
Usedom, Schule			13 58	15 58
Usedom, Geschw.-Scholl-Str.	6 06	6 53	14 00	16 00
Wilhelmshof, Ausbau	6 09	6 56	14 03	16 03
Wilhelmsfelde	6 10	6 57	14 04	16 04
Mönchow	6 12	6 59	14 06	16 06
Karnin	6 14	7 01	14 08	16 08
Kölpin	6 16	7 03	14 10	16 10
Zecherin	6 18	7 05	14 12	16 12
Zecherin, Ausbau	6 20	7 07	14 14	16 14
Gneventhin	6 24	7 11	14 18	16 18
Gneventhin, Kreuzung	6 25	7 12	14 19	16 19
Gellenthin	6 27	7 14	14 21	16 21
Voßberg	6 29	7 16	14 23	16 23
Usedom, Geschw.-Scholl-Str.	6 33	7 20	14 27	16 27
Usedom, Schule ○		7 22		

s an Schultagen

① weiter als Linie 284 über Usedom, Schule bis Heringsdorf, Schule

Verkehrsbeschränkungen	täglich									
	m		m	n x	m		m	n x	m	m
Anmerkungen										
Ahlbeck, Grenze	15 40	16 00	16 20	16 30	16 40	17 00	17 20	17 30	17 40	18 00
Ahlbeck, Supermarkt	15 43	16 03	16 23	16 33	16 43	17 03	17 23	17 33	17 43	18 03
Ahlbeck, Bahnhof (UBB)	15 46	16 06	16 26	16 36	16 46	17 06	17 26	17 36	17 46	18 06
Ahlbeck, Pommernhalle	15 47	16 07	16 27	16 37	16 47	17 07	17 27	17 37	17 47	18 07
Ahlbeck, Strandstraße	15 48	16 08	16 28	16 38	16 48	17 08	17 28	17 38	17 48	18 08
Ahlbeck, Strandpromenade	15 49	16 09	16 29	16 39	16 49	17 09	17 29	17 39	17 49	18 09
Ahlbeck, Rathaus	15 51	16 11	16 31	16 41	16 51	17 11	17 31	17 41	17 51	18 11
Ahlbeck, Pommernhalle	15 53	16 13	16 33	16 43	16 53	17 13	17 33	17 43	17 53	18 13
Ahlbeck, Zentrum Parkplatz	15 55	16 15	16 35	16 45	16 55	17 15	17 35	17 45	17 55	18 15
Ahlbeck, Saarstraße	15 57	16 17	16 37	16 47	16 57	17 17	17 37	17 47	17 57	18 17
Ahlbeck, OstseeTherme	15 58	16 18	16 38	16 48	16 58	17 18	17 38	17 48	17 58	18 18
Heringsdorf, Eichenweg	16 00	16 20	16 40	16 50	17 00	17 20	17 40	17 50	18 00	18 20
Heringsdorf, Liehrstraße	16 02	16 22	16 42	16 52	17 02	17 22	17 42	17 52	18 02	18 22
Heringsdorf, Delbrückstraße	16 03	16 23	16 43	16 53	17 03	17 23	17 43	17 53	18 03	18 23
Heringsdorf, Bahnhof (UBB)	↔ 16 10	↔ 16 30	↔ 16 50	↔ 17 00	↔ 17 10	↔ 17 30	↔ 17 50	↔ 18 00	↔ 18 10	↔ 18 30
Heringsdorf, Parkhaus	16 12	16 32	16 52	17 02	17 12	17 32	17 52	18 02	18 12	18 32
Heringsdorf, Seebrücke	16 15	16 35	16 55	17 05	17 15	17 35	17 55	18 05	18 15	18 35
Heringsdorf, Kirche	16 17	16 37	16 57	17 07	17 17	17 37	17 57	18 07	18 17	18 37
Heringsdorf, Alte Feuerwache	16 19	16 39	16 59	17 09	17 19	17 39	17 59	18 09	18 19	18 39
Heringsdorf, Naturerlebniswelt	16 21	16 41	17 01	17 11	17 21	17 41	18 01	18 11	18 21	18 41
Heringsdorf, Friedhof	16 23	16 43	17 03	17 13	17 23	17 43	18 03	18 13	18 23	18 43
Heringsdorf, Kanal	16 25	16 45	17 05	17 15	17 25	17 45	18 05	18 15	18 25	18 45
Bansin, Strandpromenade	○ ↓ 16 29	↓ 16 49	↓ 17 09	↓ 17 19	↓ 17 29	↓ 17 49	↓ 18 09	↓ 18 19	↓ 18 29	↓ 18 49

Verkehrsbeschränkungen	täglich					
	m	☀	☀	☀	☀	☀
Anmerkungen						
Ahlbeck, Grenze	18 40	19 20	20 00	20 40	21 20	22 00
Ahlbeck, Supermarkt	18 43	19 23	20 03	20 43	21 23	22 03
Ahlbeck, Bahnhof (UBB)	18 46	19 26	20 06	20 46	21 26	22 06
Ahlbeck, Pommernhalle	18 47	19 27	20 07	20 47	21 27	22 07
Ahlbeck, Strandstraße	18 48	19 28	20 08	20 48	21 28	22 08
Ahlbeck, Strandpromenade	18 49	19 29	20 09	20 49	21 29	22 09
Ahlbeck, Rathaus	18 51	19 31	20 11	20 51	21 31	22 11
Ahlbeck, Pommernhalle	18 53	19 33	20 13	20 53	21 33	22 13
Ahlbeck, Zentrum Parkplatz	18 55	19 35	20 15	20 55	21 35	22 15
Ahlbeck, Saarstraße	18 57	19 37	20 17	20 57	21 37	22 17
Ahlbeck, OstseeTherme	18 58	19 38	20 18	20 58	21 38	22 18
Heringsdorf, Eichenweg	19 00	19 40	20 20	21 00	21 40	22 20
Heringsdorf, Liehrstraße	19 02	19 42	20 22	21 02	21 42	22 22
Heringsdorf, Delbrückstraße	19 03	19 43	20 23	21 03	21 43	22 23
Heringsdorf, Bahnhof (UBB)	↔ 19 10	↔ 19 50	↔ 20 30	↔ 21 10	↔ 21 50	↔ 22 30
Heringsdorf, Parkhaus	19 12	19 52	20 32	21 12	21 52	22 32
Heringsdorf, Seebrücke	19 15	19 55	20 35	21 15	21 55	22 35
Heringsdorf, Kirche	19 17	19 57	20 37	21 17	21 57	22 37
Heringsdorf, Alte Feuerwache	19 19	19 59	20 39	21 19	21 59	22 39
Heringsdorf, Naturerlebniswelt	19 21	20 01	20 41	21 21	22 01	22 41
Heringsdorf, Friedhof	19 23	20 03	20 43	21 23	22 03	22 43
Heringsdorf, Kanal	19 25	20 05	20 45	21 25	22 05	22 45
Bansin, Strandpromenade	○ ↓ 19 29	↓ 20 09	↓ 20 49	↓ 21 29	↓ 22 09	↓ 22 49

m in der Sommersaison (01.05. - 05.10.2025)

x in den Weihnachtsferien (01. - 06.01.2025, 27. - 31.12.2025)

n in der Nebensaison (31.03. - 30.04. und 06.10. - 03.11.2025)

☀ in den Sommerferien M-V (26.07. - 07.09.2025)

↔ Anschluss an die Regionalbahn

↓ verkehrt weiter als Linie 291; Umstieg nicht notwendig

Verkehrsbeschränkungen	täglich										
	1-5	n x	m		m	n x	m		m	n x	
Anmerkungen											
Bansin, Strandpromenade	7 49	8 19	8 29	8 49	9 09	9 19	9 29	9 49	10 09	10 19	
Bansin, Seebrücke	7 51	8 21	8 31	8 51	9 11	9 21	9 31	9 51	10 11	10 21	
Bansin, aja Strandhotel	7 52	8 22	8 32	8 52	9 12	9 22	9 32	9 52	10 12	10 22	
Bansin, Seestraße 2	7 57	8 27	8 37	8 57	9 17	9 27	9 37	9 57	10 17	10 27	
Bansin, Bahnhof (UBB)	☞ 8 00	☞ 8 30	☞ 8 40	☞ 9 00	☞ 9 20	☞ 9 30	☞ 9 40	☞ 10 00	☞ 10 20	☞ 10 30	
Bansin, Seestraße 1	8 03	8 33	8 43	9 03	9 23	9 33	9 43	10 03	10 23	10 33	
Bansin, Seepark	8 05	8 35	8 45	9 05	9 25	9 35	9 45	10 05	10 25	10 35	
Bansin, Schloonsee	8 07	8 37	8 47	9 07	9 27	9 37	9 47	10 07	10 27	10 37	
Heringsdorf, Kanal	8 08	8 38	8 48	9 08	9 28	9 38	9 48	10 08	10 28	10 38	
Heringsdorf, Friedhof	8 11	8 41	8 51	9 11	9 31	9 41	9 51	10 11	10 31	10 41	
Heringsdorf, Labahnstraße	8 13	8 43	8 53	9 13	9 33	9 43	9 53	10 13	10 33	10 43	
Heringsdorf, Parkhaus	8 17	8 47	8 57	9 17	9 37	9 47	9 57	10 17	10 37	10 47	
Heringsdorf, Seebrücke	8 20	8 50	9 00	9 20	9 40	9 50	10 00	10 20	10 40	10 50	
Heringsdorf, Kirche	8 22	8 52	9 02	9 22	9 42	9 52	10 02	10 22	10 42	10 52	
Heringsdorf, Alte Feuerwache	8 24	8 54	9 04	9 24	9 44	9 54	10 04	10 24	10 44	10 54	
Heringsdorf, Bahnhof (UBB)	☞ 8 30	☞ 9 00	☞ 9 10	☞ 9 30	☞ 9 50	☞ 10 00	☞ 10 10	☞ 10 30	☞ 10 50	☞ 11 00	
Heringsdorf, Delbrückstraße	8 32	9 02	9 12	9 32	9 52	10 02	10 12	10 32	10 52	11 02	
Heringsdorf, Liehrstraße	8 33	9 03	9 13	9 33	9 53	10 03	10 13	10 33	10 53	11 03	
Heringsdorf, Eichenweg	8 34	9 04	9 14	9 34	9 54	10 04	10 14	10 34	10 54	11 04	
Ahlbeck, OstseeTherme	8 36	9 06	9 16	9 36	9 56	10 06	10 16	10 36	10 56	11 06	
Ahlbeck, Kochstraße	8 37	9 07	9 17	9 37	9 57	10 07	10 17	10 37	10 57	11 07	
Ahlbeck, Kaiserstraße	8 38	9 08	9 18	9 38	9 58	10 08	10 18	10 38	10 58	11 08	
Ahlbeck, Strandstraße	8 42	9 12	9 22	9 42	10 02	10 12	10 22	10 42	11 02	11 12	
Ahlbeck, Strandpromenade	8 43	9 13	9 23	9 43	10 03	10 13	10 23	10 43	11 03	11 13	
Ahlbeck, Rathaus	8 45	9 15	9 25	9 45	10 05	10 15	10 25	10 45	11 05	11 15	
Ahlbeck, Pommernhalle	8 46	9 16	9 26	9 46	10 06	10 16	10 26	10 46	11 06	11 16	
Ahlbeck, Bahnhof (UBB)	8 47	9 17	9 27	9 47	10 07	10 17	10 27	10 47	11 07	11 17	
Ahlbeck, Supermarkt	8 49	9 19	9 29	9 49	10 09	10 19	10 29	10 49	11 09	11 19	
Ahlbeck, Grenze	○ 8 52	9 22	9 32	9 52	10 12	10 22	10 32	10 52	11 12	11 22	

Verkehrsbeschränkungen	täglich										
	m		m	n x	m		m	n x	m		
Anmerkungen											
Bansin, Strandpromenade	10 29	10 49	11 09	11 19	11 29	11 49	12 09	12 19	12 29	12 49	
Bansin, Seebrücke	10 31	10 51	11 11	11 21	11 31	11 51	12 11	12 21	12 31	12 51	
Bansin, aja Strandhotel	10 32	10 52	11 12	11 22	11 32	11 52	12 12	12 22	12 32	12 52	
Bansin, Seestraße 2	10 37	10 57	11 17	11 27	11 37	11 57	12 17	12 27	12 37	12 57	
Bansin, Bahnhof (UBB)	☞ 10 40	☞ 11 00	☞ 11 20	☞ 11 30	☞ 11 40	☞ 12 00	☞ 12 20	☞ 12 30	☞ 12 40	☞ 13 00	
Bansin, Seestraße 1	10 43	11 03	11 23	11 33	11 43	12 03	12 23	12 33	12 43	13 03	
Bansin, Seepark	10 45	11 05	11 25	11 35	11 45	12 05	12 25	12 35	12 45	13 05	
Bansin, Schloonsee	10 47	11 07	11 27	11 37	11 47	12 07	12 27	12 37	12 47	13 07	
Heringsdorf, Kanal	10 48	11 08	11 28	11 38	11 48	12 08	12 28	12 38	12 48	13 08	
Heringsdorf, Friedhof	10 51	11 11	11 31	11 41	11 51	12 11	12 31	12 41	12 51	13 11	
Heringsdorf, Labahnstraße	10 53	11 13	11 33	11 43	11 53	12 13	12 33	12 43	12 53	13 13	
Heringsdorf, Parkhaus	10 57	11 17	11 37	11 47	11 57	12 17	12 37	12 47	12 57	13 17	
Heringsdorf, Seebrücke	11 00	11 20	11 40	11 50	12 00	12 20	12 40	12 50	13 00	13 20	
Heringsdorf, Kirche	11 02	11 22	11 42	11 52	12 02	12 22	12 42	12 52	13 02	13 22	
Heringsdorf, Alte Feuerwache	11 04	11 24	11 44	11 54	12 04	12 24	12 44	12 54	13 04	13 24	
Heringsdorf, Bahnhof (UBB)	☞ 11 10	☞ 11 30	☞ 11 50	☞ 12 00	☞ 12 10	☞ 12 30	☞ 12 50	☞ 13 00	☞ 13 10	☞ 13 30	
Heringsdorf, Delbrückstraße	11 12	11 32	11 52	12 02	12 12	12 32	12 52	13 02	13 12	13 32	
Heringsdorf, Liehrstraße	11 13	11 33	11 53	12 03	12 13	12 33	12 53	13 03	13 13	13 33	
Heringsdorf, Eichenweg	11 14	11 34	11 54	12 04	12 14	12 34	12 54	13 04	13 14	13 34	
Ahlbeck, OstseeTherme	11 16	11 36	11 56	12 06	12 16	12 36	12 56	13 06	13 16	13 36	
Ahlbeck, Kochstraße	11 17	11 37	11 57	12 07	12 17	12 37	12 57	13 07	13 17	13 37	
Ahlbeck, Kaiserstraße	11 18	11 38	11 58	12 08	12 18	12 38	12 58	13 08	13 18	13 38	
Ahlbeck, Strandstraße	11 22	11 42	12 02	12 12	12 22	12 42	13 02	13 12	13 22	13 42	
Ahlbeck, Strandpromenade	11 23	11 43	12 03	12 13	12 23	12 43	13 03	13 13	13 23	13 43	
Ahlbeck, Rathaus	11 25	11 45	12 05	12 15	12 25	12 45	13 05	13 15	13 25	13 45	
Ahlbeck, Pommernhalle	11 26	11 46	12 06	12 16	12 26	12 46	13 06	13 16	13 26	13 46	
Ahlbeck, Bahnhof (UBB)	11 27	11 47	12 07	12 17	12 27	12 47	13 07	13 17	13 27	13 47	
Ahlbeck, Supermarkt	11 29	11 49	12 09	12 19	12 29	12 49	13 09	13 19	13 29	13 49	
Ahlbeck, Grenze	○ 11 32	11 52	12 12	12 22	12 32	12 52	13 12	13 22	13 32	13 52	

1-5 von Montag bis Freitag
 m in der Sommersaison (01.05. - 05.10.2025)
 n in der Nebensaison (31.03. - 30.04. und 06.10. - 03.11.2025)
 x in den Weihnachtsferien (01. - 06.01.2025, 27. - 31.12.2025)
 ☞ Anschluss an die Regionalbahn

		täglich									
Verkehrsbeschränkungen		m	n x	m		m	n x	m		m	n x
Anmerkungen											
Bansin, Strandpromenade		13 09	13 19	13 29	13 49	14 09	14 19	14 29	14 49	15 09	15 19
Bansin, Seebrücke		13 11	13 21	13 31	13 51	14 11	14 21	14 31	14 51	15 11	15 21
Bansin, aja Strandhotel		13 12	13 22	13 32	13 52	14 12	14 22	14 32	14 52	15 12	15 22
Bansin, Seestraße 2		13 17	13 27	13 37	13 57	14 17	14 27	14 37	14 57	15 17	15 27
Bansin, Bahnhof (UBB)	☞	13 20	☞ 13 30	☞ 13 40	☞ 14 00	☞ 14 20	☞ 14 30	☞ 14 40	☞ 15 00	☞ 15 20	☞ 15 30
Bansin, Seestraße 1		13 23	13 33	13 43	14 03	14 23	14 33	14 43	15 03	15 23	15 33
Bansin, Seepark		13 25	13 35	13 45	14 05	14 25	14 35	14 45	15 05	15 25	15 35
Bansin, Schloensee		13 27	13 37	13 47	14 07	14 27	14 37	14 47	15 07	15 27	15 37
Heringsdorf, Kanal		13 28	13 38	13 48	14 08	14 28	14 38	14 48	15 08	15 28	15 38
Heringsdorf, Friedhof		13 31	13 41	13 51	14 11	14 31	14 41	14 51	15 11	15 31	15 41
Heringsdorf, Labahnstraße		13 33	13 43	13 53	14 13	14 33	14 43	14 53	15 13	15 33	15 43
Heringsdorf, Parkhaus		13 37	13 47	13 57	14 17	14 37	14 47	14 57	15 17	15 37	15 47
Heringsdorf, Seebrücke		13 40	13 50	14 00	14 20	14 40	14 50	15 00	15 20	15 40	15 50
Heringsdorf, Kirche		13 42	13 52	14 02	14 22	14 42	14 52	15 02	15 22	15 42	15 52
Heringsdorf, Alte Feuerwache		13 44	13 54	14 04	14 24	14 44	14 54	15 04	15 24	15 44	15 54
Heringsdorf, Bahnhof (UBB)	☞	13 50	☞ 14 00	☞ 14 10	☞ 14 30	☞ 14 50	☞ 15 00	☞ 15 10	☞ 15 30	☞ 15 50	☞ 16 00
Heringsdorf, Delbrückstraße		13 52	14 02	14 12	14 32	14 52	15 02	15 12	15 32	15 52	16 02
Heringsdorf, Liehrstraße		13 53	14 03	14 13	14 33	14 53	15 03	15 13	15 33	15 53	16 03
Heringsdorf, Eichenweg		13 54	14 04	14 14	14 34	14 54	15 04	15 14	15 34	15 54	16 04
Ahlbeck, OstseeTherme		13 56	14 06	14 16	14 36	14 56	15 06	15 16	15 36	15 56	16 06
Ahlbeck, Kochstraße		13 57	14 07	14 17	14 37	14 57	15 07	15 17	15 37	15 57	16 07
Ahlbeck, Kaiserstraße		13 58	14 08	14 18	14 38	14 58	15 08	15 18	15 38	15 58	16 08
Ahlbeck, Strandstraße		14 02	14 12	14 22	14 42	15 02	15 12	15 22	15 42	16 02	16 12
Ahlbeck, Strandpromenade		14 03	14 13	14 23	14 43	15 03	15 13	15 23	15 43	16 03	16 13
Ahlbeck, Rathaus		14 05	14 15	14 25	14 45	15 05	15 15	15 25	15 45	16 05	16 15
Ahlbeck, Pommernhalle		14 06	14 16	14 26	14 46	15 06	15 16	15 26	15 46	16 06	16 16
Ahlbeck, Bahnhof (UBB)		14 07	14 17	14 27	14 47	15 07	15 17	15 27	15 47	16 07	16 17
Ahlbeck, Supermarkt		14 09	14 19	14 29	14 49	15 09	15 19	15 29	15 49	16 09	16 19
Ahlbeck, Grenze	○	14 12	14 22	14 32	14 52	15 12	15 22	15 32	15 52	16 12	16 22

		täglich									
Verkehrsbeschränkungen		m		m	n x	m		m	n x	m	
Anmerkungen											
Bansin, Strandpromenade		15 29	15 49	16 09	16 19	16 29	16 49	17 09	17 19	17 29	17 49
Bansin, Seebrücke		15 31	15 51	16 11	16 21	16 31	16 51	17 11	17 21	17 31	17 51
Bansin, aja Strandhotel		15 32	15 52	16 12	16 22	16 32	16 52	17 12	17 22	17 32	17 52
Bansin, Seestraße 2		15 37	15 57	16 17	16 27	16 37	16 57	17 17	17 27	17 37	17 57
Bansin, Bahnhof (UBB)	☞	15 40	☞ 16 00	☞ 16 20	☞ 16 30	☞ 16 40	☞ 17 00	☞ 17 20	☞ 17 30	☞ 17 40	☞ 18 00
Bansin, Seestraße 1		15 43	16 03	16 23	16 33	16 43	17 03	17 23	17 33	17 43	18 03
Bansin, Seepark		15 45	16 05	16 25	16 35	16 45	17 05	17 25	17 35	17 45	18 05
Bansin, Schloensee		15 47	16 07	16 27	16 37	16 47	17 07	17 27	17 37	17 47	18 07
Heringsdorf, Kanal		15 48	16 08	16 28	16 38	16 48	17 08	17 28	17 38	17 48	18 08
Heringsdorf, Friedhof		15 51	16 11	16 31	16 41	16 51	17 11	17 31	17 41	17 51	18 11
Heringsdorf, Labahnstraße		15 53	16 13	16 33	16 43	16 53	17 13	17 33	17 43	17 53	18 13
Heringsdorf, Parkhaus		15 57	16 17	16 37	16 47	16 57	17 17	17 37	17 47	17 57	18 17
Heringsdorf, Seebrücke		16 00	16 20	16 40	16 50	17 00	17 20	17 40	17 50	18 00	18 20
Heringsdorf, Kirche		16 02	16 22	16 42	16 52	17 02	17 22	17 42	17 52	18 02	18 22
Heringsdorf, Alte Feuerwache		16 04	16 24	16 44	16 54	17 04	17 24	17 44	17 54	18 04	18 24
Heringsdorf, Bahnhof (UBB)	☞	16 10	☞ 16 30	☞ 16 50	☞ 17 00	☞ 17 10	☞ 17 30	☞ 17 50	☞ 18 00	☞ 18 10	☞ 18 30
Heringsdorf, Delbrückstraße		16 12	16 32	16 52	17 02	17 12	17 32	17 52	18 02	18 12	18 32
Heringsdorf, Liehrstraße		16 13	16 33	16 53	17 03	17 13	17 33	17 53	18 03	18 13	18 33
Heringsdorf, Eichenweg		16 14	16 34	16 54	17 04	17 14	17 34	17 54	18 04	18 14	18 34
Ahlbeck, OstseeTherme		16 16	16 36	16 56	17 06	17 16	17 36	17 56	18 06	18 16	18 36
Ahlbeck, Kochstraße		16 17	16 37	16 57	17 07	17 17	17 37	17 57	18 07	18 17	18 37
Ahlbeck, Kaiserstraße		16 18	16 38	16 58	17 08	17 18	17 38	17 58	18 08	18 18	18 38
Ahlbeck, Strandstraße		16 22	16 42	17 02	17 12	17 22	17 42	18 02	18 12	18 22	18 42
Ahlbeck, Strandpromenade		16 23	16 43	17 03	17 13	17 23	17 43	18 03	18 13	18 23	18 43
Ahlbeck, Rathaus		16 25	16 45	17 05	17 15	17 25	17 45	18 05	18 15	18 25	18 45
Ahlbeck, Pommernhalle		16 26	16 46	17 06	17 16	17 26	17 46	18 06	18 16	18 26	18 46
Ahlbeck, Bahnhof (UBB)		16 27	16 47	17 07	17 17	17 27	17 47	18 07	18 17	18 27	18 47
Ahlbeck, Supermarkt		16 29	16 49	17 09	17 19	17 29	17 49	18 09	18 19	18 29	18 49
Ahlbeck, Grenze	○	16 32	16 52	17 12	17 22	17 32	17 52	18 12	18 22	18 32	18 52

m in der Sommersaison (01.05. - 05.10.2025)

n in der Nebensaison (31.03. - 30.04. und 06.10. - 03.11.2025)

x in den Weihnachtsferien (01. - 06.01.2025, 27. - 31.12.2025)

☞ Anschluss an die Regionalbahn

Verkehrsbeschränkungen	täglich									
	m	n x	m	m	m	☀	☀	☀	☀	☀
Anmerkungen										
Bansin, Strandpromenade	18 09	18 19	18 29	18 49	19 29	19 29	20 09	20 49	21 29	22 09
Bansin, Seebücke	18 11	18 21	18 31	18 51	19 31	19 31	20 11	20 51	21 31	22 11
Bansin, aja Strandhotel	18 12	18 22	18 32	18 52	19 32	19 32	20 12	20 52	21 32	22 12
Bansin, Seestraße 2	18 17	18 27	18 37	18 57	19 37	19 37	20 17	20 57	21 37	22 17
Bansin, Bahnhof (UBB)	☞ 18 20	☞ 18 30	☞ 18 40	☞ 19 00	☞ 19 40	☞ 19 40	☞ 20 20	☞ 21 00	☞ 21 40	☞ 22 20
Bansin, Seestraße 1	18 23		18 43	19 03			19 43	20 23	21 03	21 43
Bansin, Seepark	18 25		18 45	19 05			19 45	20 25	21 05	21 45
Bansin, Schloonsee	18 27		18 47	19 07			19 47	20 27	21 07	21 47
Heringsdorf, Kanal	18 28		18 48	19 08			19 48	20 28	21 08	21 48
Heringsdorf, Friedhof	18 31		18 51	19 11			19 51	20 31	21 11	21 51
Heringsdorf, Labahnstraße	18 33		18 53	19 13			19 53	20 33	21 13	21 53
Heringsdorf, Parkhaus	18 37		18 57	19 17			19 57	20 37	21 17	21 57
Heringsdorf, Seebücke	18 40		19 00	19 20			20 00	20 40	21 20	22 00
Heringsdorf, Kirche	18 42		19 02	19 22			20 02	20 42	21 22	22 02
Heringsdorf, Alte Feuerwache	18 44		19 04	19 24			20 04	20 44	21 24	22 04
Heringsdorf, Bahnhof (UBB)	☞ 18 50		☞ 19 10	☞ 19 30			☞ 20 10	☞ 20 50	☞ 21 30	☞ 22 10
Heringsdorf, Delbrückstraße	18 52		19 12	19 32			20 12	20 52	21 32	22 12
Heringsdorf, Liehrstraße	18 53		19 13	19 33			20 13	20 53	21 33	22 13
Heringsdorf, Eichenweg	18 54		19 14	19 34			20 14	20 54	21 34	22 14
Ahlbeck, OstseeTherme	18 56		19 16	19 36			20 16	20 56	21 36	22 16
Ahlbeck, Kochstraße	18 57		19 17	19 37			20 17	20 57	21 37	22 17
Ahlbeck, Kaiserstraße	18 58		19 18	19 38			20 18	20 58	21 38	22 18
Ahlbeck, Strandstraße	19 02		19 22	19 42			20 22	21 02	21 42	22 22
Ahlbeck, Strandpromenade	19 03		19 23	19 43			20 23	21 03	21 43	22 23
Ahlbeck, Rathaus	19 05		19 25	19 45			20 25	21 05	21 45	22 25
Ahlbeck, Pommernhalle	19 06		19 26	19 46			20 26	21 06	21 46	22 26
Ahlbeck, Bahnhof (UBB)	19 07		19 27	19 47			20 27	21 07	21 47	22 27
Ahlbeck, Supermarkt	19 09		19 29	19 49			20 29	21 09	21 49	22 29
Ahlbeck, Grenze	○ 19 12		19 32	19 52			20 32	21 12	21 52	22 32

Verkehrsbeschränkungen	täglich	
	☀	
Anmerkungen		
Bansin, Strandpromenade	22 49	
Bansin, Seebücke	22 51	
Bansin, aja Strandhotel	22 52	
Bansin, Seestraße 2	22 57	
Bansin, Bahnhof (UBB)	☞ 23 00	
Bansin, Seestraße 1		
Bansin, Seepark		
Bansin, Schloonsee		
Heringsdorf, Kanal		
Heringsdorf, Friedhof		
Heringsdorf, Labahnstraße		
Heringsdorf, Parkhaus		
Heringsdorf, Seebücke		
Heringsdorf, Kirche		
Heringsdorf, Alte Feuerwache		
Heringsdorf, Bahnhof (UBB)		
Heringsdorf, Delbrückstraße		
Heringsdorf, Liehrstraße		
Heringsdorf, Eichenweg		
Ahlbeck, OstseeTherme		
Ahlbeck, Kochstraße		
Ahlbeck, Kaiserstraße		
Ahlbeck, Strandstraße		
Ahlbeck, Strandpromenade		
Ahlbeck, Rathaus		
Ahlbeck, Pommernhalle		
Ahlbeck, Bahnhof (UBB)		
Ahlbeck, Supermarkt		
Ahlbeck, Grenze	○	

m in der Sommersaison (01.05. - 05.10.2025)

n in der Nebensaison (31.03. - 30.04. und 06.10. - 03.11.2025)

x in den Weihnachtsferien (01. - 06.01.2025, 27. - 31.12.2025)

☀ in den Sommerferien M-V (26.07. - 07.09.2025)

☞ Anschluss an die Regionalbahn