

Anmerkungen	Montag - Freitag			Anmerkungen	Montag - Freitag		
	S	S	S		S	S	S
Wolgast, Hagebaumarkt	5 00	8 04	13 04	Greifswald, ZOB (DB)	× 6 15	× 10 30	× 14 30
Wolgast, Tierpark	5 02	8 06	13 06	Greifswald, Platz der Freiheit	{ 6 18	{ 10 33	{ 14 33
Wolgast, Hünengrab	5 03	8 07	13 07	Greifswald, Klinikum	{ 6 20	{ 10 35	{ 14 35
Wolgast, Tannenkampweg	5 05	8 09	13 09	Greifswald, Gut Koitenhagen	{ 6 23	{ 10 38	{ 14 38
Wolgast, Greifswalder Straße	5 07	8 11	13 11	Greifswald, IPP	× 6 25	× 10 40	× 14 40
Wolgast, Altenheim	5 09	8 13	13 13	Koitenhagen	6 27	10 42	14 42
Wolgast, Hufelandstraße	5 11	8 15	13 15	Diedrichshagen	6 30	10 45	14 45
Wolgast, Arbeitsamt	5 12	8 16	13 16	Hanshagen, Abzweig	6 34	10 49	14 49
Wolgast, Ärztehaus	5 13	8 17	13 17	Gladrow, Forsthaus	6 35	10 50	14 50
Wolgast, Thälmannplatz	5 15	8 19	13 19	Gladrow, Abzweig	6 36	10 51	14 51
Wolgast, Heberleinschule	5 17	8 21	13 21	Wrangelsburg, Abzweig	6 38	10 53	14 53
Wolgast, Heberleinstraße	5 19	8 23	13 23	Moeckow Berg	6 41	10 56	14 56
Wolgast, Bahnhof (UBB)	5 24	8 28	13 28	Lühhmannsdorf, Brüssow	6 42	10 57	14 57
Wolgast, Peenewerft	5 25	8 29	13 29	Lühhmannsdorf, Konsum	6 44	10 59	14 59
Wolgast, Bahnhofstraße	5 27	8 31	13 31	Lühhmannsdorf, Sägewerk	6 45	11 00	15 00
Wolgast, Hafen	5 29	8 33	13 33	Jagdkrug	6 47	11 02	15 02
Wolgast, Schwesternheim	5 32	8 36	13 36	Buddenhagen	6 50		
Schalense, Abzweig	5 36	8 40	13 40	Pritzler, Abzweig	6 55	11 05	15 05
Schalense		8 41	13 41	Pritzler	6 57	11 07	15 07
Pritzler		8 43	13 43	Schalense	6 59	11 09	15 09
Pritzler, Abzweig	5 38	8 44	13 44	Schalense, Abzweig	7 00	11 10	15 10
Buddenhagen			13 49	Wolgast, Schwesternheim	7 04	11 14	15 14
Jagdkrug	5 42	8 48	13 53	Wolgast, Hafen	7 07	11 17	15 17
Lühhmannsdorf, Sägewerk	5 43	8 49	13 54	Wolgast, Bahnhofstraße	7 08	11 18	15 18
Lühhmannsdorf, Konsum	5 44	8 50	13 55	Wolgast, Peenewerft	7 09	11 19	15 19
Lühhmannsdorf, Brüssow	5 45	8 51	13 56	Wolgast, Bahnhof (UBB)	⚡ 7 10	⚡ 11 20	⚡ 15 20
Moeckow Berg	5 46	8 52	13 57	Wolgast, Heberleinstraße	7 12	11 22	15 22
Wrangelsburg, Abzweig	5 48	8 54	13 59	Wolgast, Heberleinschule	7 15	11 25	15 25
Gladrow, Abzweig	5 50	8 56	14 01	Wolgast, Thälmannplatz	7 17	11 27	15 27
Gladrow, Forsthaus	5 51	8 57	14 02	Wolgast, Ärztehaus	7 20	11 30	15 30
Hanshagen, Abzweig	5 52	8 58	14 03	Wolgast, Hufelandstraße	7 22	11 32	15 32
Diedrichshagen	5 56	9 02	14 07	Wolgast, Altenheim	7 24	11 34	15 34
Koitenhagen	5 58	9 04	14 09	Wolgast, Tannenkampweg	7 26	11 36	15 36
Greifswald, IPP	× 6 00	× 9 06	× 14 11	Wolgast, Hünengrab	7 28	11 38	15 38
Greifswald, Gut Koitenhagen	{ 6 02	{ 9 08	{ 14 13	Wolgast, Tierpark	7 30	11 40	15 40
Greifswald, Klinikum	{ 6 04	{ 9 10	{ 14 15	Wolgast, Hagebaumarkt	○ 7 32	11 42	15 42
Greifswald, Goethestraße	{ 6 07	{ 9 13	{ 14 18				
Greifswald, ZOB (DB)	× 6 09	× 9 15	× 14 20				

S an Schultagen

× Beförderung zwischen Start- und Zielhaltestellen innerhalb der Stadt Greifswald ist nicht gestattet.

⚡ Anschluss an die Regionalbahn

Anmerkungen	Montag - Freitag								
	S			F	S	S		S	
Wolgast, Greifswalder Straße	6 23				12 20	13 16		15 14	
Wolgast, Altenheim	6 25				12 22	13 18		15 16	
Wolgast, Hufelandstraße	6 27				12 24	13 20		15 18	
Wolgast, Arbeitsamt	6 28				12 25	13 21		15 19	
Wolgast, Arztehaus	6 29				12 26	13 22		15 20	
Wolgast, Thälmannplatz					12 28	13 24		15 22	
Wolgast, Heberleinschule					12 30	13 26		15 24	
Wolgast, Thälmannplatz					12 32	13 28		15 26	
Wolgast, Schwesternheim	6 30				12 34	13 30		15 28	
Wolgast, Bahnhof (UBB)	6 33	8 30	10 30	12 30	12 37	13 33	14 30	15 31	16 30
Wolgast, Bahnhofstraße	6 34	8 31	10 31	12 31	12 38	13 34	14 31	15 32	16 31
Wolgast, Hafen	6 36	8 33	10 33	12 33	12 40	13 36	14 33	15 34	16 33
Mahlow, Wendeplatz	6 40	8 37	10 37	12 37			14 37		16 37
Mahlow, Parkplatz					12 42	13 38		15 36	
Sauzin, Ausbau					12 44	13 40		15 38	
Sauzin					12 45	13 41		15 39	
Ziemitz, Ausbau					12 46	13 42		15 40	
Ziemitz					12 48	13 44		15 42	
Ziemitz, Ausbau					12 49	13 45		15 43	
Sauzin					12 50	13 46		15 44	
Sauzin, Ausbau					12 51	13 47		15 45	
Neeberg					12 55	13 51		15 49	
Krummin					12 58	13 54		15 52	
Zecherin bei Wolgast	6 43	8 40	10 40	12 40	13 03	13 59	14 40	15 57	16 40
Mölschow, Ort	6 46	8 43	10 43	12 43	13 06	14 02	14 43	16 00	16 43
Trassenheide, Schule		8 47	10 47	12 47			14 47		16 47
Krummin	6 51								
Bannemin	6 55				13 09	14 05		16 03	
Trassenheide, Bahnhof (UBB)	6 58	8 49	10 49	12 49	13 11	14 07	14 49	16 05	16 49
Trassenheide, Schule	7 00	8 50	10 50	12 50	13 12	14 08	14 50	16 06	16 50
Trassenheide, Kurverwaltung		8 51	10 51	12 51			14 51		16 51
Trassenheide, Trassenmoor (UBB)		8 52	10 52	12 52			14 52		16 52
Trassenheide, Strand		8 55	10 55	12 55			14 55		16 55
Trassenheide, Trassenmoor (UBB)		8 58	10 58	12 58			14 58		16 58
Trassenheide, Einkaufszentrum	7 04	9 00	11 00	13 00			15 00		17 00
Trassenheide, Post	7 06	9 02	11 02	13 02	13 14	14 10	15 02	16 08	17 02
Karlshagen, Friedhof	7 08	9 04	11 04	13 04	13 16	14 12	15 04	16 10	17 04
Karlshagen, Hauptstraße	7 09	9 05	11 05	13 05	13 17	14 13	15 05	16 11	17 05
Karlshagen, Feuerwehr	7 10	9 06	11 06	13 06	13 18	14 14	15 06	16 12	17 06
Karlshagen, Maiglöckchenberg		9 08	11 08	13 08	13 20	14 16	15 08	16 14	17 08
Karlshagen, Strand		9 10	11 10	13 10	13 22		15 10		17 10
Karlshagen, Schule	7 12				13 24	14 18		16 16	
Karlshagen, Hafen	○	9 16	11 16	13 16			15 16		17 16

s an Schultagen

F in den Ferien

Anmerkungen	Montag - Freitag							
	S			S	F	S		S
Karlishagen, Hafen		9 28	11 28		13 28		15 28	17 28
Karlishagen, Maiglöckchenberg	6 10	9 33	11 33		13 33		15 33	17 33
Karlishagen, Strand		9 35	11 35		13 35		15 35	17 35
Karlishagen, Schule	6 12	9 37	11 37	13 30	13 37	14 27	15 37	16 17
Karlishagen, Feuerwehr	6 14	9 39	11 39	13 32	13 39	14 29	15 39	16 19
Karlishagen, Hauptstraße	6 15	9 40	11 40	13 33	13 40	14 30	15 40	16 20
Karlishagen, Friedhof	6 16	9 41	11 41	13 34	13 41	14 31	15 41	16 21
Trassenheide, Post	6 18	9 43	11 43	13 36	13 43	14 33	15 43	16 23
Trassenheide, Einkaufszentrum	6 20					14 35		16 25
Trassenheide, Kurverwaltung		9 46	11 46	13 39	13 46		15 46	17 46
Trassenheide, Trassenmoor (UBB)		9 47	11 47	13 40	13 47		15 47	17 47
Trassenheide, Strand		9 52	11 52	13 45	13 52		15 52	17 52
Trassenheide, Trassenmoor (UBB)		9 55	11 55	13 48	13 55		15 55	17 55
Trassenheide, Schule	6 22	9 57	11 57	13 50	13 57	14 37	15 57	16 27
Trassenheide, Bahnhof (UBB)	6 23	9 58	11 58	13 51	13 58	14 38	15 58	16 28
Trassenheide, Schule		10 00	12 00		14 00		16 00	18 00
Bannemin	6 26			13 54		14 41		16 31
Mölschow, Friedhof	6 28			13 56		14 43		16 33
Krummin				13 59		14 46		16 36
Mölschow, Ort	6 31	10 04	12 04	14 04	14 04	14 51	16 04	16 41
Zecherin bei Wolgast	6 34	10 07	12 07	14 07	14 07	14 54	16 07	16 44
Mahlzow, Wendeplatz	6 37	10 10	12 10	14 10	14 10	14 57	16 10	16 47
Mahlzow, Parkplatz	6 40							
Sauzin, Ausbau	6 42							
Sauzin	6 43							
Ziemitz, Ausbau	6 44							
Ziemitz	6 46							
Ziemitz, Ausbau	6 47							
Sauzin	6 48							
Sauzin, Ausbau	6 49							
Neeberg	6 53							
Krummin	6 56							
Mahlzow, Wendeplatz	7 01							
Wolgast, Hafen	7 05	10 14	12 14	14 14	14 14	15 01	16 14	16 51
Wolgast, Bahnhofstraße	7 06	10 15	12 15	14 15	14 15	15 02	16 15	16 52
Wolgast, Heberleinstraße	7 08							
Wolgast, Heberleinschule	7 10							
Wolgast, Heberleinstraße	7 12							
Wolgast, Peenewerft		10 16	12 16	14 16	14 16	15 03	16 16	16 53
Wolgast, Bahnhof (UBB)		⊙ 10 17	⊙ 12 17	⊙ 14 17	⊙ 14 17	15 04	⊙ 16 17	16 54
Wolgast, Schwesternheim	7 13					15 07		16 57
Wolgast, Arztehaus	7 14					15 08		16 58
Wolgast, Hufelandstraße	7 16					15 10		17 00
Wolgast, Altenheim	7 18					15 12		17 02
Wolgast, Tannenkampweg								17 04
Wolgast, Hünengrab								17 06
Wolgast, Tierpark								17 08
Wolgast, Hagebaumarkt	○							17 11

S an Schultagen
F in den Ferien

⊙ Anschluss an die Buslinie 274 sowie an die Regionalbahn

Anmerkungen	Montag - Freitag								
				F	S	F	S	F	
Zinnowitz, Bahnhof (UBB)	8 38	9 20	10 38	11 20	11 20	13 20	13 20	13 20	14 38
Zinnowitz, St.-Otto	8 42	9 24	10 42	11 24	11 24	13 24	13 24	13 24	14 42
Zinnowitz, Campingplatz	8 45	9 27	10 45	11 27	11 27	13 27	13 27	13 27	14 45
Zinnowitz, Kurverwaltung	8 52	9 34	10 52	11 34	11 34	13 34	13 34	13 34	14 52
Zinnowitz, Casa Familia	8 54	9 36	10 54	11 36	11 36	13 36	13 36	13 36	14 54
Zinnowitz, Schule	8 57	9 39	10 57	11 39	11 39	13 39	13 39	13 39	14 57
Zinnowitz, St.-Otto	B 9 02		B 11 02						B 15 02
Zinnowitz, Campingplatz	B 9 05		B 11 05						B 15 05
Zinnowitz, Bahnhof (UBB)					☞ 11 41		☞ 13 41		
Zinnowitz, Schule					11 50		13 50		
Zinnowitz, Bahnhof (UBB)	☞ 9 08	☞ 9 52	☞ 11 08	☞ 11 52	☞ 11 52	☞ 13 52	☞ 13 52	☞ 13 52	☞ 15 08
Zinnowitz, Alte Strandstraße		9 54		11 54	11 54	13 54	13 54	13 54	
Zinnowitz, Neuendorfer Weg		9 56		11 56	11 56	13 56	13 56	13 56	
Zinnowitz, Friedhof		9 57		11 57	11 57	13 57	13 57	13 57	
Neuendorf, Ausbau		10 00		12 00	12 00	14 00	14 00	14 00	
Neuendorf		10 01		12 01	12 01	14 01	14 01	14 01	
Netzelkow		10 03		12 03	12 03	14 03	14 03	14 03	
Lütow, Ausbau		10 06		12 06	12 06	14 06	14 06	14 06	
Lütow		10 07		12 07	12 07	14 07	14 07	14 07	
Lütow, Campingplatz	○	m 10 14		m 12 14	m 12 14		m 14 14	m 14 14	

Anmerkungen	Montag - Freitag					Samstag - Sonntag			
	S	F	S	Fm		m	m	m	m
Zinnowitz, Bahnhof (UBB)	15 20	15 20	15 20	16 38	17 20	9 35	10 20	11 35	12 20
Zinnowitz, St.-Otto	15 24	15 24	15 24	16 42	17 24	9 39	10 24	11 39	12 24
Zinnowitz, Campingplatz	15 27	15 27	15 27	16 45	17 27	9 42	10 27	11 42	12 27
Zinnowitz, Kurverwaltung	15 34	15 34	15 34	16 52	17 34	9 49	10 34	11 49	12 34
Zinnowitz, Casa Familia	15 36	15 36	15 36	16 54	17 36	9 51	10 36	11 51	12 36
Zinnowitz, Schule	15 39	15 39	15 39	16 57	17 39	9 54	10 39	11 54	12 39
Zinnowitz, St.-Otto				B 17 02		B 9 59		B 11 59	
Zinnowitz, Campingplatz				B 17 05		B 10 02		B 12 02	
Zinnowitz, Bahnhof (UBB)	☞ 15 41		☞ 15 41						
Zinnowitz, Schule	15 50		15 50						
Zinnowitz, Bahnhof (UBB)	☞ 15 52	☞ 15 52	☞ 15 52	☞ 17 08	☞ 17 52	☞ 10 05	☞ 10 52	☞ 12 05	☞ 12 52
Zinnowitz, Alte Strandstraße	15 54	15 54	15 54		17 54		10 54		12 54
Zinnowitz, Neuendorfer Weg	15 56	15 56	15 56		17 56		10 56		12 56
Zinnowitz, Friedhof	15 57	15 57	15 57		17 57		10 57		12 57
Neuendorf, Ausbau	16 00	16 00	16 00		18 00		11 00		13 00
Neuendorf	16 01	16 01	16 01		18 01		11 01		13 01
Netzelkow	16 03	16 03	16 03		18 03		11 03		13 03
Lütow, Ausbau	16 06	16 06	16 06		18 06		11 06		13 06
Lütow	16 07	16 07	16 07		18 07		11 07		13 07
Lütow, Campingplatz	○	m 16 14	m 16 14		18 14		11 14		13 14

Anmerkungen	Samstag - Sonntag			
	m	m	m	m
Zinnowitz, Bahnhof (UBB)	14 25	15 35	16 20	17 35
Zinnowitz, St.-Otto	14 29	15 39	16 24	17 39
Zinnowitz, Campingplatz	14 32	15 42	16 27	17 42
Zinnowitz, Kurverwaltung	14 39	15 49	16 34	17 49
Zinnowitz, Casa Familia	14 41	15 51	16 36	17 51
Zinnowitz, Schule	14 44	15 54	16 39	17 54
Zinnowitz, St.-Otto		B 15 59		B 17 59
Zinnowitz, Campingplatz		B 16 02		B 18 02
Zinnowitz, Bahnhof (UBB)				
Zinnowitz, Schule				
Zinnowitz, Bahnhof (UBB)	☞ 14 52	☞ 16 05	☞ 16 52	☞ 18 05
Zinnowitz, Alte Strandstraße	14 54		16 54	
Zinnowitz, Neuendorfer Weg	14 56		16 56	
Zinnowitz, Friedhof	14 57		16 57	
Neuendorf, Ausbau	15 00		17 00	
Neuendorf	15 01		17 01	
Netzelkow	15 03		17 03	
Lütow, Ausbau	15 06		17 06	
Lütow	15 07		17 07	
Lütow, Campingplatz	○	15 14		17 14

F in den Ferien
 S an Schultagen
 Fm in den Sommerferien (21.06. - 30.07.2021) sowie in den Herbstferien (04. - 08.10.2021)
 m verkehrt in der Sommersaison (02.05. - 03.10.2022)

B Bedarfshaltestelle nur zum Aussteigen - Haltewunsch bitte rechtzeitig dem Fahrpersonal mitteilen
 ☞ Anschluss an die Regionalbahn

Anmerkungen	Montag - Freitag							
	S	S	O	O	O	O	O	Fm
Lütow, Campingplatz			m 8 18	m 10 18	m 12 15	m 14 18	m 16 18	18 15
Lütow	6 20	7 18	8 25	10 25	12 22	14 25	16 25	18 22
Lütow, Ausbau	6 21	7 19	8 26	10 26	12 23	14 26	16 26	18 23
Netzelkow	6 25	7 23						
Neuendorf	6 28	7 26	8 29	10 29	12 26	14 29	16 29	18 26
Neuendorf, Ausbau	6 29	7 27	8 30	10 30	12 27	14 30	16 30	18 27
Zinnowitz, Friedhof	6 32	7 30	8 33	10 33	12 30	14 33	16 33	18 30
Zinnowitz, Neuendorfer Weg	6 34	7 32	8 35	10 35	12 32	14 35	16 35	18 32
Zinnowitz, Bahnhof (UBB)	6 37	7 35	8 38	10 38	12 35	14 38	16 38	18 35
Zinnowitz, Schule	6 39	7 37						
Zinnowitz, Bahnhof (UBB)	○ 6 41	7 39						

Anmerkungen	Samstag - Sonntag				
	O m	O m	m	O m	O m
Lütow, Campingplatz	9 15	11 15	13 15	15 15	17 15
Lütow	9 22	11 22	13 22	15 22	17 22
Lütow, Ausbau	9 23	11 23	13 23	15 23	17 23
Netzelkow					
Neuendorf	9 26	11 26	13 26	15 26	17 26
Neuendorf, Ausbau	9 27	11 27	13 27	15 27	17 27
Zinnowitz, Friedhof	9 30	11 30	13 30	15 30	17 30
Zinnowitz, Neuendorfer Weg	9 32	11 32	13 32	15 32	17 32
Zinnowitz, Bahnhof (UBB)	9 35	11 35	13 35	15 35	17 35
Zinnowitz, Schule					
Zinnowitz, Bahnhof (UBB)	○				

S an Schultagen
O ab Zinnowitz, Bahnhof verkehrt weiter als
 ORTSVERKEHR ZINNOWITZ (Linie 273 Richtung
 1) über St. Otto, Campingplatz, Kurverwaltung,
 Casa Familia/Bernsteintherme und Schule wieder
 zum Bahnhof

Fm in den Sommerferien (21.06. - 30.07.2021) sowie
 in den Herbstferien (04. - 08.10.2021)
m verkehrt in der Sommersaison (02.05. -
 03.10.2022)
 Anschluss an die Regionalbahn



Anmerkungen	Montag - Freitag													
	S	S	S			S	F	S	S	F	S			
Wolgast, Bahnhof (UBB)	5 50	6 28	7 34	8 34	10 34	12 30	12 34	13 30	14 30	14 34	15 30	16 34	18 34	
Wolgast, Heberleinstraße						12 32		13 32	14 32		15 32			
Wolgast, Heberleinschule						12 34		13 34	14 34		15 34			
Wolgast, Heberleinstraße						12 36		13 36	14 36		15 36			
Wolgast, Schwesternheim	5 53	6 31	7 37	8 37	10 37	12 37	12 37	13 37	14 37	14 37	15 37	16 37	18 37	
Wolgast, Aldi			7 38	8 38	10 38	12 38	12 38		14 38	14 38		16 38	18 38	
Wolgast, Arztehaus	5 54	6 32	7 40	8 40	10 40	12 40	12 40	13 38	14 40	14 40	15 38	16 40	18 40	
Wolgast, Hufelandstraße	5 56	6 34	7 42	8 42	10 42	12 42	12 42	13 40	14 42	14 42	15 40	16 42	18 42	
Wolgast, Altenheim	5 58	6 36	7 44	8 44	10 44	12 44	12 44	13 42	14 44	14 44	15 42	16 44	18 44	
Wolgast, Tannenkampweg			7 46	8 46	10 46	12 46	12 46		14 46	14 46		16 46	18 46	
Wolgast, Hünengrab			7 48	8 48	10 48	12 48	12 48		14 48	14 48		16 48	18 48	
Wolgast, Tierpark			7 50	8 50	10 50	12 50	12 50		14 50	14 50		16 50	18 50	
Wolgast, Hagebaumarkt			7 53	8 53	10 53	12 53	12 53		14 53	14 53		16 53	18 53	
Wolgast, Gärtnerei	6 00	6 38						13 44			15 44			
Groß Ernsthof	6 02	6 40		8 57	10 57	12 57	12 57	13 46	14 57	14 57	15 46	16 57		
Groß Ernsthof, Ausbau	6 03	6 41		8 58	10 58	12 58	12 58	13 47	14 58	14 58	15 47	16 58		
Karrin, Abzweig	6 04	6 42		8 59	10 59	12 59	12 59	13 48	14 59	14 59	15 48	16 59		
Karrin	6 06	6 44		9 01	11 01	13 01	13 01	13 50	15 01	15 01	15 50	17 01		
Hollendorf	6 08	6 46		9 03	11 03	13 03	13 03	13 52	15 03	15 03	15 52	17 03		
Kröslin, Kommune	6 10	6 48		9 05	11 05	13 05	13 05	13 54	15 05	15 05	15 54	17 05		
Kröslin, Hafen	6 11	6 49		9 06	11 06	13 06	13 06	13 55	15 06	15 06	15 55	17 06		
Kröslin, Schule		6 51				13 07		13 57	15 07					
Kröslin, Freester-Straße	6 12	6 53		9 08	11 08	13 08	13 08	13 59	15 08	15 08	15 56	17 08		
Freest, Ausbau	6 13	6 54		9 09	11 09	13 09	13 09	14 00	15 09	15 09	15 57	17 09		
Freest, Hafen	6 15	6 56		9 11	11 11	13 11	13 11	14 02	15 11	15 11	15 59	17 11		
Freest, Zeltplatz	6 16	6 57		9 12	11 12	13 12	13 12	14 03	15 12	15 12	16 00	17 12		
Spandowerhagen	6 18	6 59		9 14	11 14	13 14	13 14	14 05	15 14	15 14	16 02	17 14		
Lubmin, Werkbahnhof	6 23	7 04		9 19	11 19	13 19	13 19	14 10	15 19	15 19		17 19		
Lubmin, Schule		7 11												
Lubmin, Seebad	6 28	7 14		9 24	11 24	13 24	13 24	14 15	15 24	15 24		17 24		



Anmerkungen	Montag - Freitag													
	S	S	F			S		S			S			
Lubmin, Seebad	6 33	7 27				9 27	11 27		13 27	14 30	15 27	17 27		
Lubmin, Werkbahnhof	6 39	7 33				9 33	11 33		13 33	14 36	15 33	17 33		
Spandowerhagen	6 45	7 39				9 39	11 39		13 39	14 42	15 39	17 39		
Freest, Zeltplatz	6 47	7 41				9 41	11 41		13 41	14 44	15 41	17 41		
Freest, Hafen	6 48	7 42				9 42	11 42		13 42	14 45	15 42	17 42		
Freest, Ausbau	6 50	7 44				9 44	11 44		13 44	14 47	15 44	17 44		
Kröslin, Freester-Straße	6 52	7 46				9 46	11 46		13 46	14 49	15 46	17 46		
Kröslin, Hafen	6 54	7 48				9 48	11 48		13 48	14 51	15 48	17 48		
Kröslin, Kommune	6 55	7 49				9 49	11 49		13 49	14 52	15 49	17 49		
Hollendorf	6 57	7 51				9 51	11 51		13 51	14 54	15 51	17 51		
Karrin	6 59	7 53				9 53	11 53		13 53	14 56	15 53	17 53		
Karrin, Abzweig	7 00	7 54				9 54	11 54		13 54	14 57	15 54	17 54		
Groß Ernsthof, Ausbau	7 01	7 55				9 55	11 55		13 55	14 58	15 55	17 55		
Groß Ernsthof	7 03	7 57				9 57	11 57		13 57	15 00	15 57	17 57		
Wolgast, Hagebaumarkt		8 01	8 01	10 01	12 01	13 05	14 01	15 05	16 01	18 01				
Wolgast, Tierpark		8 03	8 03	10 03	12 03	13 07	14 03	15 07	16 03	18 03				
Wolgast, Hünengrab		8 04	8 04	10 04	12 04	13 08	14 04	15 08	16 04	18 04				
Wolgast, Tannenkampweg		8 06	8 06	10 06	12 06	13 10	14 06	15 10	16 06	18 06				
Wolgast, Gärtnerei	7 06													
Wolgast, Greifswalder Straße	7 07	8 08	8 08	10 08	12 08	13 12	14 08	15 12	16 08	18 08				
Wolgast, Altenheim	7 09	8 10	8 10	10 10	12 10		14 10		16 10	18 10				
Wolgast, Hufelandstraße	7 11	8 12	8 12	10 12	12 12		14 12		16 12	18 12				
Wolgast, Arbeitsamt	7 12	8 13	8 13	10 13	12 13		14 13		16 13	18 13				
Wolgast, Arztehaus	7 13	8 14	8 14	10 14	12 14		14 14		16 14	18 14				
Wolgast, Aldi		8 15	8 15	10 15	12 15		14 15		16 15	18 15				
Wolgast, Schwesternheim	7 14	8 16	8 16	10 16	12 16		14 16		16 16	18 16				
Wolgast, Breitstraße							13 14		15 14					
Wolgast, Bahnhofstraße	7 16	8 18	8 18	10 18	12 18	13 16	14 18	15 16	16 18	18 18				
Wolgast, Heberleinstraße	7 18													
Wolgast, Heberleinschule	7 20													
Wolgast, Heberleinstraße	7 22													
Wolgast, Peenewerft	7 23	8 19	8 19	10 19	12 19	13 17	14 19	15 17	16 19	18 19				
Wolgast, Bahnhof (UBB)	7 24	8 20	8 20	10 20	12 20	13 18	14 20	15 18	16 20	18 20				

S an Schultagen
F in den Ferien

⊙ Anschluss an die Buslinie 272 sowie an die Regionalbahn

		Montag - Freitag					
Anmerkungen	S Use			S			
Ahlbeck, Bahnhof (UBB)	* 6 25						
Ahlbeck, Zentrum Parkplatz	6 26						
Ahlbeck, Saarstraße	6 28						
Heringsdorf, Bahnhof (UBB)	6 30	9 31	11 31		13 31	15 31	17 31
Heringsdorf, Parkhaus		9 34	11 34		13 34	15 34	17 34
Heringsdorf, Seebrücke		9 36	11 36		13 36	15 36	17 36
Heringsdorf, Kirche		9 38	11 38		13 38	15 38	17 38
Heringsdorf, Alte Feuerwache		9 40	11 40		13 40	15 40	17 40
Heringsdorf, Schule		9 43	11 43	12 30	13 43	15 43	17 43
Heringsdorf, Neuhof	6 33	9 46	11 46	12 33	13 46	15 46	17 46
Bansin, Hauptstraße	6 35	9 49	11 49	12 35	13 49	15 49	17 49
Bansin, Seestraße 1	6 36	9 50	11 50	12 36	13 50	15 50	17 50
Bansin, Seepark	6 38	9 53	11 53	12 38	13 53	15 53	17 53
Bansin, Seestraße 2	6 40	9 55	11 55	12 40	13 55	15 55	17 55
Bansin, Bahnhof (UBB)	6 42	9 57	11 57	12 42	13 57	15 57	17 57
Bansin, Dorf	6 44	9 59	11 59	12 44	13 59	15 59	
Sallenthin, Bergmühle	6 46	10 01	12 01	12 46	14 01	16 01	
Sallenthin, Dorf	6 47	10 02	12 02	12 47	14 02	16 02	
Reetzow	6 52	10 07	12 07	12 52	14 07	16 07	
Benz, Kirche	6 58	10 13	12 13	12 58	14 13	16 13	
Stoben	7 00	10 15	12 15	13 00	14 15	16 15	
Pudagla, Bockwindmühle	7 02	10 17	12 17	13 02	14 17	16 17	
Pudagla	P 7 03	10 18	12 18	13 03	14 18	16 18	
Schmollensee (UBB)		🚆 10 21	🚆 12 21		🚆 14 21	🚆 16 21	
Pudagla		10 24	12 24		14 24	16 24	
Pudagla, Bockwindmühle		10 26	12 26		14 26	16 26	
Pudagla, Freizeitanlagen		10 27	12 27		14 27	16 27	
Neppermin, Mitte		10 30	12 30		14 30	16 30	
Balm		10 33	12 33		14 33	16 33	
Dewichow, Ausbau		10 37	12 37		14 37	16 37	
Morgenitz		10 40	12 40		14 40	16 40	
Mellenthin, Wasserschloss	○	🚆 10 44	🚆 12 44		🚆 14 44	🚆 16 44	

		Montag - Freitag					
Verkehrsbeschränkungen							
Anmerkungen	S	S	F				
Suckow	6 38						
Mellenthin, Wasserschloss		8 12		10 12	12 12	14 12	16 12
Morgenitz	6 41	8 16		10 16	12 16	14 16	16 16
Dewichow, Ausbau	6 43	8 18		10 18	12 18	14 18	16 18
Dewichow	6 45						
Balm	6 50	8 22		10 22	12 22	14 22	16 22
Neppermin, Mitte	6 53	8 25		10 25	12 25	14 25	16 25
Pudagla, Freizeitanlagen		8 28		10 28	12 28	14 28	16 28
Benz, Fritz-Behn-Straße	6 55						
Benz, Kirche	6 56						
Stoben	6 58						
Pudagla, Bockwindmühle	7 00	8 29		10 29	12 29	14 29	16 29
Pudagla	P 7 05	8 30		10 30	12 30	14 30	16 30
Schmollensee (UBB)		🚆 8 33		🚆 10 33	🚆 12 33	🚆 14 33	🚆 16 33
Pudagla		8 36		10 36	12 36	14 36	16 36
Pudagla, Bockwindmühle		8 38		10 38	12 38	14 38	16 38
Stoben		8 40		10 40	12 40	14 40	16 40
Benz, Schule/Kirche		8 42		10 42	12 42	14 42	16 42
Reetzow		8 49		10 49	12 49	14 49	16 49
Sallenthin, Dorf		8 53		10 53	12 53	14 53	16 53
Sallenthin, Bergmühle		8 54		10 54	12 54	14 54	16 54
Bansin, Dorf		8 56		10 56	12 56	14 56	16 56
Bansin, Bahnhof (UBB)		8 58	8 58	10 58	12 58	14 58	16 58
Bansin, Seestraße 1	7 14	9 00	9 00	11 00	13 00	15 00	17 00
Bansin, Seepark	7 16	9 02	9 02	11 02	13 02	15 02	17 02
Bansin, Seestraße 2	7 18	9 04	9 04	11 04	13 04	15 04	17 04
Bansin, Hauptstraße	7 19	9 05	9 05	11 05	13 05	15 05	17 05
Heringsdorf, Neuhof	7 21	9 07	9 07	11 07	13 07	15 07	17 07
Heringsdorf, Parkhaus		9 09	9 09	11 09	13 09	15 09	17 09
Heringsdorf, Seebrücke		9 11	9 11	11 11	13 11	15 11	17 11
Heringsdorf, Kirche		9 13	9 13	11 13	13 13	15 13	17 13
Heringsdorf, Alte Feuerwache		9 15	9 15	11 15	13 15	15 15	17 15
Heringsdorf, Schule	7 24	9 18	9 18	11 18	13 18	15 18	17 18
Heringsdorf, Bahnhof (UBB)	🚆 7 28	🚆 9 22	🚆 9 22	🚆 11 22	🚆 13 22	🚆 15 22	🚆 17 22
Ahlbeck, Saarstraße	7 30						
Ahlbeck, Bahnhof (UBB)	○ * 7 32						

S an Schultagen
Use verkehrt weiter als Linie 282 bis Usedom
 * aufgrund der Straßenbauarbeiten wird diese Haltestelle ggf. zeitweilig nicht bedient; aktuelle Informationen auf www.ubb-online.com und über örtlichen Aushang
P Umstieg zwischen den Linien 281, 283 und 285 möglich

🚆 Anschluss an die Regionalbahn
 🚆 verkehrt weiter als Linie 282; Umstieg nicht notwendig
F in den Ferien
 ○ verkehrt weiter als Linie 286; Umstieg nicht notwendig; Anschluss an die Regionalbahn

Anmerkungen	Montag - Freitag								
	S	S			S	S	m		
Mellenthin, Wasserschloss			10 46	12 46		14 46		16 46	
Mellenthin, Botanischer Garten			10 49	12 49		14 49		16 49	
Stolpe, B110 Abzweig			10 51	12 51		14 51		16 51	
Suckow, B110 Abzweig			10 53	12 53		14 53		16 53	
Usedom, Sportplatz			10 55	12 55		14 55		16 55	
Usedom, Schule			10 57	12 57		14 57		16 57	
Usedom, Geschw.-Scholl-Str.			☉ 10 59	☉ 12 59	13 57	☉ 14 59	15 57	☉ 16 59	
Usedom, Schule			11 01	13 01	x 13 59	15 01	x 15 59	17 01	
Usedom, Sportplatz			11 03	13 03	14 01	15 03	16 01	17 03	
Suckow, B110 Abzweig			11 05	13 05	14 03	15 05	16 03	17 05	
Suckow	5 58	6 26	11 08	13 08	14 06	15 08	16 06	17 08	
Krienke	6 00	6 28	11 10	13 10	14 08	15 10	16 08	17 10	
Rankwitz, Hafen	6 02	6 30	11 12	13 12	14 10	15 12	16 10	17 12	
Rankwitz, Ausbau	6 03	6 31	11 13	13 13	14 11	15 13	16 11	17 13	
Rankwitz	6 05	6 33	11 15	13 15	14 13	15 15	16 13	17 15	
Quilitz			11 18	13 18	14 16	15 18	16 16	17 18	
Liepe	6 08	6 36	11 22	13 22	14 20	15 22	16 20	17 22	
Grüssow					B 14 23		B 16 23		
Reestow					B 14 25		B 16 25		
Warthe	○	6 11	6 39	11 25	13 25	14 28	15 25	16 28	17 25

Anmerkungen	Montag - Freitag							
	S AHL	S	S					
Warthe	6 15	6 40		9 28	11 28	13 28	15 28	
Reestow	6 19	6 44						
Grüssow	6 21	6 46						
Liepe	6 23	6 48						
Liepe				9 31	11 31	13 31	15 31	
Quilitz	6 28	6 53		9 36	11 36	13 36	15 36	
Rankwitz	6 31	6 56		9 39	11 39	13 39	15 39	
Rankwitz, Ausbau	6 32	6 57		9 40	11 40	13 40	15 40	
Rankwitz, Hafen	6 33	6 58		9 41	11 41	13 41	15 41	
Krienke	6 35	7 00		9 43	11 43	13 43	15 43	
Suckow	6 37	7 02		9 45	11 45	13 45	15 45	
Suckow		7 02						
Morgenitz		7 05						
Dewichow, Ausbau		7 07						
Dewichow		7 09						
Dewichow, Ausbau		7 11						
Morgenitz		7 14						
Suckow		7 17						
Suckow, B110 Abzweig		7 20		9 48	11 48	13 48	15 48	
Usedom, Sportplatz		7 22		9 50	11 50	13 50	15 50	
Usedom, Schule		7 25		9 52	11 52	x 13 52	x 15 52	
Usedom, Geschw.-Scholl-Str.		7 27		☉ 9 59	☉ 11 59	☉ 13 59	☉ 15 59	
Usedom, Schule			8 01	10 01	12 01	x 14 01	x 16 01	
Usedom, Sportplatz			8 03	10 03	12 03	14 03	16 03	
Suckow, B110 Abzweig			8 05	10 05	12 05	14 05	16 05	
Stolpe, B110 Abzweig			8 07	10 07	12 07	14 07	16 07	
Mellenthin, Botanischer Garten			8 09	10 09	12 09	14 09	16 09	
Mellenthin, Wasserschloss	○		☘ 8 12	☘ 10 12	☘ 12 12	☘ 14 12	☘ 16 12	

S an Schultagen
m verkehrt in der Sommersaison (02.05. - 03.10.2022)

☉ Umstieg zwischen den Haff- (Buslinie 287) und Achterlandtouren (Buslinie 282) möglich
 x Umstieg zwischen den Linien 282, 283, 284 und 287 möglich

B Bedarfshaltestelle nur zum Aussteigen - Haltewunsch bitte rechtzeitig dem Fahrpersonal mitteilen

AHL weiter als Linie 281 bis Ahlbeck
 ☘ verkehrt weiter als Linie 281; Umstieg nicht notwendig

Verkehrsbeschränkungen	Montag - Freitag													
	S	m x			m x			m x			S	m x		
Anmerkungen														
Koserow, Bahnhofstraße														
Loddin														
Kölpinsee														
Stubbenfelde														
Ückeritz, Rehaklinik		8 30	9 30	10 30	11 30	12 30				13 30				
Ückeritz, Aufbauweg		8 32	9 32	10 32	11 32	12 32				13 32				
Ückeritz, Bahnhof		8 34	9 34	10 34	11 34	12 34				13 34				
Ückeritz, Strand		8 37	9 37	10 37	11 37	12 37				13 37				
Ückeritz, Bahnhof		8 41	9 41	10 41	11 41	12 41				13 41				
Ückeritz, Schule									13 12					
Ückeritz, B 111		8 42	9 42	10 42	11 42	12 42			13 14					
Ückeritz, Sportboothafen		8 45	9 45	10 45	11 45	12 45				13 45				
Ückeritz, Gartenweg		8 46	9 46	10 46	11 46	12 46				13 46				
Ückeritz, Hafen Stagnieß		8 50	9 50	10 50	11 50	12 50				13 50				
Ückeritz, Kletterwald		8 54	9 54	10 54	11 54	12 54				13 54				
Ückeritz, Forsthaus									13 16					
Schmollensee (UBB)		9 01	10 01	11 01	12 01	13 01			13 20					
Bansin, Bahnhof (UBB)		9 09	10 09	11 09	12 09	13 09			14 01					
Bansin, Seestraße 1		9 11	10 11	11 11	12 11	13 11			14 09					
Bansin, Seepark		c 9 14	c 10 14	c 11 14	c 12 14	c 13 14			c 14 14					
Pudagla	P 7 05								13 23					
Pudagla, Bockwindmühle	7 07								13 25					
Stoben	7 09								14 06					
Benz, Schule/Kirche	7 11								13 27					
Benz, Fritz-Behn-Straße	7 12								14 08					
Neppermin, Mitte									13 29					
Neppermin, B111	7 14								14 10					
Balm									13 30					
Dewichow, Ausbau									13 32					
Morgenitz									14 13					
Mellenthin, B111	7 17								13 35					
Mellenthin, Wasserschloss	7 20								13 39					
Mellenthin, Botanischer Garten	7 23								13 42					
Stolpe, B110 Abzweig	7 25								14 16					
Suckow, B110 Abzweig	7 27								14 19					
Usedom, Sportplatz	7 29								15 46					
Usedom, Schule	7 31								15 49					
Usedom, Geschw.-Scholl-Str.	7 33								15 51					

Verkehrsbeschränkungen	Montag - Freitag						Samstag - Sonntag						
	*	*	*	x m	m x		x m	m x	x m		m	m	*
Anmerkungen													
Koserow, Bahnhofstraße													
Loddin													
Kölpinsee													
Stubbenfelde													
Ückeritz, Rehaklinik	18 30	19 30	20 30	8 30	9 30	10 30	11 30	12 30	13 30	14 30	15 30	16 30	17 30
Ückeritz, Aufbauweg	18 32	19 32	20 32	8 32	9 32	10 32	11 32	12 32	13 32	14 32	15 32	16 32	17 32
Ückeritz, Bahnhof	18 34	19 34	20 34	8 34	9 34	10 34	11 34	12 34	13 34	14 34	15 34	16 34	17 34
Ückeritz, Strand	18 37	19 37	20 37	8 37	9 37	10 37	11 37	12 37	13 37	14 37	15 37	16 37	17 37
Ückeritz, Bahnhof	18 41	19 41	20 41	8 41	9 41	10 41	11 41	12 41	13 41	14 41	15 41	16 41	17 41
Ückeritz, Schule													
Ückeritz, B 111	18 42	19 42	20 42	8 42	9 42	10 42	11 42	12 42	13 42	14 42	15 42	16 42	17 42
Ückeritz, Sportboothafen	18 45	19 45	20 45	8 45	9 45	10 45	11 45	12 45	13 45	14 45	15 45	16 45	17 45
Ückeritz, Gartenweg	18 46	19 46	20 46	8 46	9 46	10 46	11 46	12 46	13 46	14 46	15 46	16 46	17 46
Ückeritz, Hafen Stagnieß	18 50	19 50	20 50	8 50	9 50	10 50	11 50	12 50	13 50	14 50	15 50	16 50	17 50
Ückeritz, Kletterwald	18 54	19 54	20 54	8 54	9 54	10 54	11 54	12 54	13 54	14 54	15 54	16 54	17 54
Ückeritz, Forsthaus													
Schmollensee (UBB)				9 01	10 01	11 01	12 01	13 01	14 01	15 01	16 01	17 01	18 01
Bansin, Bahnhof (UBB)				9 09	10 09	11 09	12 09	13 09	14 09	15 09	16 09	17 09	18 09
Bansin, Seestraße 1				9 11	10 11	11 11	12 11	13 11	14 11	15 11	16 11	17 11	18 11
Bansin, Seepark				c 9 14	c 10 14	c 11 14	c 12 14	c 13 14	c 14 14	c 15 14	c 16 14	c 17 14	c 18 14
Pudagla													
Pudagla, Bockwindmühle													
Stoben													
Benz, Schule/Kirche													
Benz, Fritz-Behn-Straße													
Neppermin, Mitte													
Neppermin, B111													
Balm													
Dewichow, Ausbau													
Morgenitz													
Mellenthin, B111													
Mellenthin, Wasserschloss													
Mellenthin, Botanischer Garten													
Stolpe, B110 Abzweig													
Suckow, B110 Abzweig													
Usedom, Sportplatz													
Usedom, Schule													
Usedom, Geschw.-Scholl-Str.													

s an Schultagen
m verkehrt in der Sommersaison (02.05. - 03.10.2022)
x verkehrt in den Winterferien M-V (05. - 20.02.2022) und in den
 Weihnachtsferien (27.12.2022 - 01.01.2023)
 * täglich in den Sommerferien (02.07. - 14.08.2022)

⚡ Anschluss an die Regionalbahn
c weiter über Bansin, Strandpromenade bis Bansin, Seestraße 2 als Linie
 283 in Richtung Ückeritz; Umstieg nicht notwendig
P Umstieg zwischen den Linien 281, 283 und 285 möglich
x Umstieg zwischen den Linien 282, 283, 284 und 287 möglich

Verkehrsbeschränkungen	Samstag - Sonntag	
	☼	☼
Anmerkungen		
Koserow, Bahnhofstraße		
Loddin		
Kölpinsee		
Stubbenfelde		
Ückeritz, Rehaklinik	19 30	20 30
Ückeritz, Aufbauweg	19 32	20 32
Ückeritz, Bahnhof	☼ 19 34	☼ 20 34
Ückeritz, Strand	19 37	20 37
Ückeritz, Bahnhof	☼ 19 41	☼ 20 41
Ückeritz, Schule		
Ückeritz, B 111	19 42	20 42
Ückeritz, Sportboothafen	19 45	20 45
Ückeritz, Gartenweg	19 46	20 46
Ückeritz, Hafen Stagnieß	19 50	20 50
Ückeritz, Kletterwald	19 54	20 54
Ückeritz, Forsthaus		
Schmollensee (UBB)		
Bansin, Bahnhof (UBB)		
Bansin, Seestraße 1		
Bansin, Seepark		
Pudagla		
Pudagla, Bockwindmühle		
Stoben		
Benz, Schule/Kirche		
Benz, Fritz-Behn-Straße		
Neppermin, Mitte		
Neppermin, B111		
Balm		
Dewichow, Ausbau		
Morgenitz		
Mellenthin, B111		
Mellenthin, Wasserschloss		
Mellenthin, Botanischer Garten		
Stolpe, B110 Abzweig		
Suckow, B110 Abzweig		
Usedom, Sportplatz		
Usedom, Schule		
Usedom, Geschw.-Scholl-Str.	○	

* täglich in den Sommerferien (02.07. - 14.08.2022)

☼ Anschluss an die Regionalbahn

Verkehrsbeschränkungen	Montag - Freitag															
	S						S									
Anmerkungen		x m		x m				x m		x m	wn	x m	x	m	m	
Usedom, Geschw.-Scholl-Str.	6 41						12 38									
Usedom, Schule	6 44						12 41									
Usedom, Sportplatz	6 46						12 43									
Suckow, B110 Abzweig	6 48						12 45									
Stolpe, B110 Abzweig	6 50						12 47									
Mellenthin, Botanischer Garten	6 52						12 49									
Mellenthin, Wasserschloss	6 55						12 52									
Mellenthin, B111	6 58															
Neppermin, B111	7 01															
Pudagla, Freizeitanlagen	7 03															
Morgenitz							12 56									
Dewichow, Ausbau							12 58									
Balm							13 02									
Neppermin, Mitte							13 05									
Benz, Fritz-Behn-Straße							13 07									
Pudagla, Bockwindmühle	7 04															
Pudagla	7 05															
Benz, Kirche							13 08									
Stoben							13 10									
Pudagla, Bockwindmühle							13 12									
Pudagla							13 13									
Bansin, Seepark		8 17	9 17	10 17	11 17	12 17		13 17	14 17	15 17	16 17	16 17	17 17	17 17	18 17	18 17
Bansin, Strandpromenade		8 20	9 20	10 20	11 20	12 20		13 20	14 20	15 20	16 20	16 20	17 20	17 20	18 20	18 20
Bansin, Seebrücke		8 23	9 23	10 23	11 23	12 23		13 23	14 23	15 23	16 23	16 23	17 23	17 23	18 23	18 23
Bansin, Travel Charme		8 25	9 25	10 25	11 25	12 25		13 25	14 25	15 25	16 25	16 25	17 25	17 25	18 25	18 25
Bansin, Seestraße 2		8 30	9 30	10 30	11 30	12 30		13 30	14 30	15 30	16 30	16 30	17 30	17 30	18 30	18 30
Schmollensee (UBB)	☞ 7 08	☞ 8 36	☞ 9 36	☞ 10 36	☞ 11 36	☞ 12 36	☞ 13 16	☞ 13 36	☞ 14 36	☞ 15 36		☞ 16 36		☞ 17 36		
Ückeritz, Forsthaus	7 12						13 20									
Ückeritz, Kletterwald		8 43	9 43	10 43	11 43	12 43		13 43	14 43	15 43		16 43		17 43		
Ückeritz, Hafen Stagnieß		8 47	9 47	10 47	11 47	12 47		13 47	14 47	15 47		16 47		17 47		
Ückeritz, Gartenweg		8 51	9 51	10 51	11 51	12 51		13 51	14 51	15 51		16 51		17 51		
Ückeritz, Sportboothafen		8 52	9 52	10 52	11 52	12 52		13 52	14 52	15 52		16 52		17 52		
Ückeritz, B 111	7 14						13 22									
Ückeritz, Mühlenstraße		8 53	9 53	10 53	11 53	12 53		13 53	14 53	15 53		16 53		17 53		
Ückeritz, Schule	7 16						13 24									
Ückeritz, Strand		8 59	9 59	10 59	11 59	12 59		13 59	14 59	15 59		16 59		17 59		
Ückeritz, Bahnhof		☞ 9 03	☞ 10 03	☞ 11 03	☞ 12 03	☞ 13 03		☞ 14 03	☞ 15 03	☞ 16 03		☞ 17 03		☞ 18 03		
Ückeritz, Aufbauweg		9 04	10 04	11 04	12 04	13 04		14 04	15 04	16 04		17 04		18 04		
Ückeritz, Rehaklinik		9 06	10 06	11 06	12 06	13 06		14 06	15 06	16 06		17 06		18 06		
Stubbenfelde	7 19						13 27									
Kölpinsee	7 21						13 29									
Loddin	7 23															
Koserow, Bahnhofstraße	7 28						13 32									
Koserow, Feuerwehr	7 29															
Zempin	7 33															
Zinnowitz, B111/Peenestraße	7 38															
Zinnowitz, Schule	7 42															
Zinnowitz, Bahnhof (UBB)	7 44															

Verkehrsbeschränkungen	Montag - Freitag				Samstag - Sonntag												
	☼	☼			x m	x m	m x	wn	m x			x m	wn x	m	m	m	
Usedom, Geschw.-Scholl-Str.																	
Usedom, Schule																	
Usedom, Sportplatz																	
Suckow, B110 Abzweig																	
Stolpe, B110 Abzweig																	
Mellenthin, Botanischer Garten																	
Mellenthin, Wasserschloss																	
Mellenthin, B111																	
Neppermin, B111																	
Pudagla, Freizeitanlagen																	
Morgenitz																	
Dewichow, Ausbau																	
Balm																	
Neppermin, Mitte																	
Benz, Fritz-Behn-Straße																	
Pudagla, Bockwindmühle																	
Pudagla																	
Benz, Kirche																	
Stoben																	
Pudagla, Bockwindmühle																	
Pudagla																	
Bansin, Seepark			8 17	9 17	10 17	11 17	12 17	12 17	13 17	14 17	15 17	16 17	16 17	17 17	17 17	18 17	18 17
Bansin, Strandpromenade			8 20	9 20	10 20	11 20	12 20	12 20	13 20	14 20	15 20	16 20	16 20	17 20	17 20	18 20	18 20
Bansin, Seebrücke			8 23	9 23	10 23	11 23	12 23	12 23	13 23	14 23	15 23	16 23	16 23	17 23	17 23	18 23	18 23
Bansin, Travel Charme			8 25	9 25	10 25	11 25	12 25	12 25	13 25	14 25	15 25	16 25	16 25	17 25	17 25	18 25	18 25
Bansin, Seestraße 2			8 30	9 30	10 30	11 30	12 30	12 30	13 30	14 30	15 30	16 30	16 30	17 30	17 30	18 30	18 30
Schmollensee (UBB)			☞ 8 36	☞ 9 36	☞ 10 36	☞ 11 36	☞ 12 36		☞ 13 36	☞ 14 36	☞ 15 36		☞ 16 36		☞ 17 36		
Ückeritz, Forsthaus																	
Ückeritz, Kletterwald	19 00	20 00	8 43	9 43	10 43	11 43	12 43		13 43	14 43	15 43		16 43		17 43		
Ückeritz, Hafen Stagnieß	19 04	20 04	8 47	9 47	10 47	11 47	12 47		13 47	14 47	15 47		16 47		17 47		
Ückeritz, Gartenweg	19 08	20 08	8 51	9 51	10 51	11 51	12 51		13 51	14 51	15 51		16 51		17 51		
Ückeritz, Sportboothafen	19 09	20 09	8 52	9 52	10 52	11 52	12 52		13 52	14 52	15 52		16 52		17 52		
Ückeritz, B 111																	
Ückeritz, Mühlenstraße	19 10	20 10	8 53	9 53	10 53	11 53	12 53		13 53	14 53	15 53		16 53		17 53		
Ückeritz, Schule	19 13	20 13	8 56	9 56	10 56	11 56	12 56		13 56	14 56	15 56		16 56		17 56		
Ückeritz, Strand	19 16	20 16	8 59	9 59	10 59	11 59	12 59		13 59	14 59	15 59		16 59		17 59		
Ückeritz, Bahnhof	☞ 19 20	☞ 20 20	☞ 9 03	☞ 10 03	☞ 11 03	☞ 12 03	☞ 13 03		☞ 14 03	☞ 15 03	☞ 16 03		☞ 17 03		☞ 18 03		
Ückeritz, Aufbauweg	19 21	20 21	9 04	10 04	11 04	12 04	13 04		14 04	15 04	16 04		17 04		18 04		
Ückeritz, Rehaklinik	19 23	20 23	9 06	10 06	11 06	12 06	13 06		14 06	15 06	16 06		17 06		18 06		
Stubbenfelde																	
Kölpinsee																	
Loddin																	
Koserow, Bahnhofstraße																	
Koserow, Feuerwehr																	
Zempin																	
Zinnowitz, B111/Peenestraße																	
Zinnowitz, Schule																	
Zinnowitz, Bahnhof (UBB)																	

s an Schultagen
m verkehrt in der Sommersaison (02.05. - 03.10.2022)
x verkehrt in den Winterferien M-V (05. - 20.02.2022) und in den Weihnachtsferien (27.12.2022 - 01.01.2023)
w in der Wintersaison: 03.01. - 04.02.; 21.02. - 31.03.; 01.11. - 26.12.2022
n verkehrt in der Nebensaison, d.h. 01.04. - 01.05.2022 und 04.10. - 31.10.2022
☼ täglich in den Sommerferien (02.07. - 14.08.2022)
☞ Anschluss an die Regionalbahn

Verkehrsbeschränkungen	Samstag - Sonntag	
	☼	☼
Anmerkungen		
Usedom, Geschw.-Scholl-Str.		
Usedom, Schule		
Usedom, Sportplatz		
Suckow, B110 Abzweig		
Stolpe, B110 Abzweig		
Mellenthin, Botanischer Garten		
Mellenthin, Wasserschloss		
Mellenthin, B111		
Neppermin, B111		
Pudagla, Freizeitanlagen		
Morgentz		
Dewichow, Ausbau		
Balm		
Neppermin, Mitte		
Benz, Fritz-Behn-Straße		
Pudagla, Bockwindmühle		
Pudagla		
Benz, Kirche		
Stoben		
Pudagla, Bockwindmühle		
Pudagla		
Bansin, Seepark		
Bansin, Strandpromenade		
Bansin, Seebrücke		
Bansin, Travel Charme		
Bansin, Seestraße 2		
Schmollensee (UBB)		
Ückeritz, Forsthaus		
Ückeritz, Kletterwald	19 00	20 00
Ückeritz, Halen Stagnieß	19 04	20 04
Ückeritz, Gartenweg	19 08	20 08
Ückeritz, Sportboothafen	19 09	20 09
Ückeritz, B 111		
Ückeritz, Mühlenstraße	19 10	20 10
Ückeritz, Schule	19 13	20 13
Ückeritz, Strand	19 16	20 16
Ückeritz, Bahnhof	☼ 19 20	☼ 20 20
Ückeritz, Aufbauweg	19 21	20 21
Ückeritz, Rehaklinik	19 23	20 23
Stubbentfelde		
Kölpinsee		
Loddin		
Koserow, Bahnhofstraße		
Koserow, Feuerwehr		
Zempin		
Zinnowitz, B111/Peenestraße		
Zinnowitz, Schule		
Zinnowitz, Bahnhof (UBB)	○	

☼ täglich in den Sommerferien (02.07. - 14.08.2022)

☼ Anschluss an die Regionalbahn

Anmerkungen	Montag - Freitag									
	S	S			F	S	F	S		
Heringsdorf, Bahnhof (UBB)	5 20	6 45	9 05	11 05	13 05	13 15	15 05	15 15	17 05	
Ahlbeck, Saarstraße	5 22	6 47	9 07	11 07	13 07	13 17	15 07	15 17	17 07	
Ahlbeck, Bahnhof (UBB)	* 5 24	* 6 49	* 9 09	* 11 09	* 13 09	* 13 19	* 15 09	* 15 19	* 17 09	
Korswandt	5 30	6 55	9 15	11 15	13 15	13 25	15 15	15 25	17 15	
Ulrichshorst	5 32	6 57	9 17	11 17	13 17	13 27	15 17	15 27	17 17	
Zirchow	5 35	7 00	9 20	11 20	13 20	13 30	15 20	15 30	17 20	
Zirchow, Lindenstraße										
Zirchow, Hangar 10										
Heringsdorf, Flughafen										
Zirchow, Lindenstraße										
Kutzow	5 37	7 02	9 22	11 22	13 22	13 32	15 22	15 32	17 22	
Görke	5 39	7 04	9 24	11 24	13 24	13 34	15 24	15 34	17 24	
Dargen, Bahnhofstraße		7 06				13 36		15 36		
Dargen		7 07				13 37		15 37		
Dargen, Bahnhofstraße		7 08				13 38		15 38		
Kachlin		7 10				13 40		15 40		
Dargen, B110	5 41	7 11	9 26	11 26	13 26	13 41	15 26	15 41	17 26	
Katschow		7 14								
Katschow, Abzweig	5 43	7 18	9 28	11 28	13 28	13 43	15 28	15 43	17 28	
Mellenthin, Abzweig	5 45	7 20	9 30	11 30	13 30	13 45	15 30	15 45	17 30	
Stolpe, B110 Abzweig	5 47	7 22	9 32	11 32	13 32	13 47	15 32	15 47	17 32	
Suckow, B110 Abzweig	5 49	7 24	9 34	11 34	13 34	13 49	15 34	15 49	17 34	
Usedom, Sportplatz	5 51	7 26	9 36	11 36	13 36	13 51	15 36	15 51	17 36	
Usedom, Schule	5 53	7 28	9 38	11 38	13 38	x 13 53	15 38	x 15 53	17 38	
Usedom, Geschw.-Scholl-Str. ○	5 55	7 30	9 40	11 40	13 40	🚚 13 55	15 40	🚚 15 55	17 40	

Anmerkungen	Samstag - Sonntag			
	n m	n m	m n	n m
Heringsdorf, Bahnhof (UBB)	8 55	11 00	12 55	14 55
Ahlbeck, Saarstraße	8 57	11 02	12 57	14 57
Ahlbeck, Bahnhof (UBB)	* 8 59	* 11 04	* 12 59	* 14 59
Korswandt	9 05	11 10	13 05	15 05
Ulrichshorst	9 07	11 12	13 07	15 07
Zirchow	9 10	11 15	13 10	15 10
Zirchow, Lindenstraße	9 12	11 17	13 12	15 12
Zirchow, Hangar 10	9 15	11 20	13 15	15 15
Heringsdorf, Flughafen	9 22	11 22	13 22	15 22
Zirchow, Lindenstraße	9 24		13 24	15 24
Kutzow	9 26		13 26	15 26
Görke	9 28		13 28	15 28
Dargen, Bahnhofstraße				
Dargen				
Dargen, Bahnhofstraße				
Kachlin				
Dargen, B110	9 30		13 30	15 30
Katschow				
Katschow, Abzweig	9 32		13 32	15 32
Mellenthin, Abzweig	9 34		13 34	15 34
Stolpe, B110 Abzweig	9 36		13 36	15 36
Suckow, B110 Abzweig	9 38		13 38	15 38
Usedom, Sportplatz	9 40		13 40	15 40
Usedom, Schule	9 42		13 42	15 42
Usedom, Geschw.-Scholl-Str. ○	9 44		13 44	15 44

S an Schultagen
F in den Ferien
n verkehrt in der Nebensaison, d.h. 01.04. - 01.05.2022 und 04.10. - 31.10.2022
m verkehrt in der Sommersaison (02.05. - 03.10.2022)

* aufgrund der Straßenbauarbeiten wird diese Haltestelle ggf. zeitweilig nicht bedient; aktuelle Informationen auf www.ubb-online.com und über örtlichen Aushang
 x Umstieg zwischen den Linien 282, 283, 284 und 287 möglich
 🚚 verkehrt weiter als Linie 282; Umstieg nicht notwendig

Anmerkungen	Montag - Freitag									
	S	S	S			S	F	S@	S	F
Usedom, Geschw.-Scholl-Str.	5 55	6 25	7 45	9 45	11 45	12 35	13 45	14 00	14 35	15 45
Usedom, Schule	5 57	6 27	7 47	9 47	11 47	12 37	13 47	14 02	14 37	15 47
Usedom, Sportplatz	5 59	6 29	7 49	9 49	11 49	12 39	13 49	14 04	14 39	15 49
Suckow, B110 Abzweig	6 01	6 31	7 51	9 51	11 51	12 41	13 51	14 06	14 41	15 51
Stolpe, B110 Abzweig	6 03	6 33	7 53	9 53	11 53	12 43	13 53	14 08	14 43	15 53
Mellenthin, Abzweig	6 05	6 35	7 55	9 55	11 55	12 45	13 55	14 10	14 45	15 55
Katschow, Abzweig	6 07	6 37	7 57	9 57	11 57	12 47	13 57	14 12	14 47	15 57
Katschow		6 41								
Kachlin		6 45						14 15		
Dargen, Bahnhofstraße		6 47								
Dargen		6 48								
Dargen, Bahnhofstraße		6 49								
Dargen, B110	6 09	6 50	7 59	9 59	11 59	12 49	13 59		14 49	15 59
Görke	6 11	6 52	8 01	10 01	12 01	12 51	14 01		14 51	16 01
Kutzow	6 14	6 55	8 04	10 04	12 04	12 54	14 04		14 54	16 04
Zirchow, Lindenstraße										
Zirchow, Hangar 10										
Heringsdorf, Flughafen										
Zirchow, Lindenstraße										
Zirchow	6 16	6 57	8 06	10 06	12 06	12 56	14 06		14 56	16 06
Ulrichshorst	6 19	7 00	8 09	10 09	12 09	12 59	14 09		14 59	16 09
Korswandt	6 21	7 02	8 11	10 11	12 11	13 01	14 11		15 01	16 11
Ahlbeck, Bahnhof (UBB)	* 6 27	* 7 08	* 8 17	* 10 17	* 12 17	* 13 07	* 14 17		* 15 07	* 16 17
Ahlbeck, Zentrum Parkplatz	6 28	7 09	8 18	10 18	12 18	13 08	14 18		15 08	16 18
Ahlbeck, Saarstraße	6 30	7 11	8 20	10 20	12 20	13 10	14 20		15 10	16 20
Heringsdorf, Bahnhof (UBB)	⚡ 6 32	⚡ 7 14	⚡ 8 22	⚡ 10 22	⚡ 12 22	⚡ 13 12	⚡ 14 22		⚡ 15 12	⚡ 16 22
Heringsdorf, Schule	○	7 19								

Anmerkungen	Montag - Freitag		Samstag - Sonntag			
	S@		m n	n m	n m	m n
Usedom, Geschw.-Scholl-Str.	16 00	17 45	9 50		13 50	15 50
Usedom, Schule	16 02	17 47	9 52		13 52	15 52
Usedom, Sportplatz	16 04	17 49	9 54		13 54	15 54
Suckow, B110 Abzweig	16 06	17 51	9 56		13 56	15 56
Stolpe, B110 Abzweig	16 08	17 53	9 58		13 58	15 58
Mellenthin, Abzweig	16 10	17 55	10 00		14 00	16 00
Katschow, Abzweig	16 12	17 57	10 02		14 02	16 02
Katschow						
Kachlin	16 15					
Dargen, Bahnhofstraße						
Dargen						
Dargen, Bahnhofstraße						
Dargen, B110		17 59	10 04		14 04	16 04
Görke		18 01	10 06		14 06	16 06
Kutzow		18 04	10 09		14 09	16 09
Zirchow, Lindenstraße			10 10		14 10	16 10
Zirchow, Hangar 10			10 13		14 13	16 13
Heringsdorf, Flughafen			10 20	11 30	14 20	16 20
Zirchow, Lindenstraße			10 22	11 32	14 22	16 22
Zirchow		18 06	10 24	11 34	14 24	16 24
Ulrichshorst		18 09	10 27	11 37	14 27	16 27
Korswandt		18 11	10 29	11 39	14 29	16 29
Ahlbeck, Bahnhof (UBB)		* 18 17	* 10 35	11 45	* 14 35	* 16 35
Ahlbeck, Zentrum Parkplatz		18 18	10 36	11 46	14 36	16 36
Ahlbeck, Saarstraße		18 20	10 38	11 48	14 38	16 38
Heringsdorf, Bahnhof (UBB)		⚡ 18 22	⚡ 10 40	11 50	⚡ 14 40	⚡ 16 40
Heringsdorf, Schule	○					

S an Schultagen
F in den Ferien
@ ab Kachlin weiter als Linie 285 bis Schmollensee
m verkehrt in der Sommersaison (02.05. - 03.10.2022)
n verkehrt in der Nebensaison, d.h. 01.04. - 01.05.2022 und 04.10. - 31.10.2022

* aufgrund der Straßenbauarbeiten wird diese Haltestelle ggf. zeitweilig nicht bedient; aktuelle Informationen auf www.ubb-online.com und über örtlichen Aushang
 ⚡ Anschluss an die Regionalbahn

Anmerkungen	Montag - Freitag												
	S	S	S*	S	k*	k*	S	S	k*	S	S	k*	
Heringsdorf, Schule							13 00						
Heringsdorf, Bahnhof (UBB)							13 04						
Ahlbeck, Saarstraße							13 06						
Ahlbeck, Bahnhof (UBB)	* 5 55	* 6 17		* 6 25			* 13 08			* 15 08			
Korswandt	6 01	6 23		6 31			13 14			15 14			
Ulrichshorst	6 03	6 25		6 33			13 16			15 16			
Zirchow	6 06	6 29		6 36			13 19			15 19			
Kutzow	6 08	6 31		6 38			13 21			15 21			
Görke	6 10	6 33		6 40			13 23			15 23			
Dargen, Bahnhofstraße	6 12	6 36					13 25			15 25			
Dargen	X 6 13	6 37					13 26			15 26			
Dargen, Bahnhofstraße							13 27			15 27			
Kachlin							13 29	14 15		15 29	16 15		
Dargen, B110							13 30	14 16		15 30	16 16		
Katschow							13 33	14 19		15 33	16 19		
Labömitz							13 37	14 23		15 37	16 23		
Reetzow							6 52	13 41	14 27	15 41	16 27		
Benz, Kirche							6 58	13 47	14 33	15 47	16 33		
Benz, Schule/Kirche								13 48		15 48			
Sallenthin, Dorf								13 53		15 53			
Sallenthin, Bergmühle								13 54		15 54			
Sellin													
Bansin, Dorf													
Bansin, Bahnhof (UBB)													
Bansin, Seestraße 1													
Bansin, Seepark													
Bansin, Seepark													
Bansin, Seestraße 2													
Stoben		7 00											
Pudagla, Bockwindmühle		7 02											
Pudagla		P 7 05											
Schmollensee (UBB)													
Ückeritz, Forsthaus		7 12											
Ückeritz, B 111		7 14											
Ückeritz, Schule		7 16											
Bansin, Hauptstraße													
Heringsdorf, Neuhof													
Heringsdorf, Schule													
Gothen, Dorf													
Gothen, Gothensee													
Gothen, Dorf													
Heringsdorf, Schule													
Heringsdorf, Bahnhof (UBB)													
Ahlbeck, Saarstraße													
Ahlbeck, Bahnhof (UBB)													

Anmerkungen	Montag - Freitag						
	S*	k*	k*	S	k*	S	k*
Ückeritz, Schule							
Ückeritz, B 111							
Ückeritz, Forsthaus							
Schmollensee (UBB)							
Ahlbeck, Bahnhof (UBB)	* 6 25	* 8 46	* 10 46		* 13 46		* 15 46
Ahlbeck, Zentrum Parkplatz	6 26	8 47	10 47		13 47		15 47
Ahlbeck, Saarstraße	6 28	8 49	10 49		13 49		15 49
Heringsdorf, Bahnhof (UBB)	6 30	8 51	10 51		13 51		15 51
Heringsdorf, Schule							
Gothen, Dorf							
Gothen, Gothensee							
Gothen, Dorf							
Heringsdorf, Schule							
Heringsdorf, Bahnhof (UBB)							
Heringsdorf, Neuhof	6 33	9 19	11 19		14 19		16 19
Bansin, Hauptstraße	6 35	9 21	11 21		14 21		16 21
Bansin, Seestraße 1							
Bansin, Seepark							
Bansin, Seestraße 2							
Bansin, Bahnhof (UBB)							
Bansin, Dorf	6 37	9 30	11 30		14 30		16 30
Neu Sallenthin	6 39	9 32	11 32		14 32		16 32
Sellin	6 42	9 35	11 35		14 35		16 35
Pudagla							
Pudagla, Bockwindmühle							
Stoben							
Benz, Schule/Kirche							
Reetzow							
Labömitz							
Katschow							
Kachlin							
Dargen, Bahnhofstraße							
Dargen							

S an Schultagen
 S* ab 15.08.2022 an Schultagen
 k* ab 04.07.2022

* aufgrund der Straßenbauarbeiten wird diese Haltestelle ggf. zeitweilig nicht bedient; aktuelle Informationen auf www.ubb-online.com und über örtlichen Aushang

X verkehrt weiter als Linie 287 bis Usedom und dann als Linie 283 bis Zinnowitz;
 P Umstieg nicht notwendig
 Anschluss an die Regionalbahn
 weiter als Linie 286 bis Usedom und als Linie 287 in den Usedomer Winkel (Usedom, Karnin etc.)

Anmerkungen	Montag - Freitag							
	S	S				S		
Bansin, Bahnhof (UBB)						14 00		
Bansin, Seepark		7 28						
Bansin, Seestraße 2		7 30						
Bansin, Hauptstraße		7 31				14 02		
Heringsdorf, NeuhoF		7 33				14 04		
Heringsdorf, Schule		7 36				14 07		
Heringsdorf, Bahnhof (UBB)			9 31	11 31	13 31	14 11	15 31	17 31
Ahlbeck, Saarstraße		7 40	9 33	11 33	13 33	14 13	15 33	17 33
Ahlbeck, Bahnhof (UBB)	6 04	* 7 42	* 9 35	* 11 35	* 13 35	* 14 15	* 15 35	* 17 35
Korswandt	6 10		9 41	11 41	13 41	14 21	15 41	17 41
Ulrichshorst	6 12		9 43	11 43	13 43	14 23	15 43	17 43
Zirchow	6 15		9 46	11 46	13 46	14 26	15 46	17 46
Garz, Tunnel			9 50	11 50	13 50	14 30	15 50	17 50
Garz			9 52	11 52	13 52	14 32	15 52	17 52
Kamminke, Golm			9 55	11 55	13 55	14 35	15 55	17 55
Kamminke, Haff			9 58	11 58	13 58	14 38	15 58	17 58
Kamminke, Haff			10 01	12 01	14 01		16 01	
Kamminke, Golm			10 04	12 04	14 04		16 04	
Garz			10 08	12 08	14 08		16 08	
Garz, Tunnel			10 10	12 10	14 10		16 10	
Zirchow			10 14	12 14	14 14		16 14	
Zirchow, Lindenstraße	6 17		10 16	12 16	14 16		16 16	
Zirchow, Hangar 10	6 20		10 19	12 19	14 19		16 19	
Heringsdorf, Flughafen			10 21	12 21	14 21		16 21	
Zirchow, Lindenstraße			10 23	12 23	14 23		16 23	
Kutzow			10 25	12 25	14 25		16 25	
Görke			10 27	12 27	14 27		16 27	
Dargen, Bahnhofstraße			10 29	12 29	14 29		16 29	
Dargen	○		🚆 10 30	🚆 12 30	🚆 14 30		🚆 16 30	

Anmerkungen	Montag - Freitag							
	S	S	F			S		
Dargen		8 20		10 20	12 20		14 20	16 20
Dargen, Bahnhofstraße		8 21		10 21	12 21		14 21	16 21
Dargen, B110		8 22		10 22	12 22		14 22	16 22
Görke		8 24		10 24	12 24		14 24	16 24
Kutzow		8 27		10 27	12 27		14 27	16 27
Zirchow, Lindenstraße		8 28		10 28	12 28		14 28	16 28
Zirchow, Hangar 10	6 22	8 31		10 31	12 31		14 31	16 31
Heringsdorf, Flughafen	6 24	8 33		10 33	12 33		14 33	16 33
Zirchow, Lindenstraße	6 26	8 35		10 35	12 35		14 35	16 35
Zirchow	B 6 30	8 39		10 39	12 39		14 39	16 39
Garz, Tunnel	6 34	8 43		10 43	12 43		14 43	16 43
Garz	6 36	8 45		10 45	12 45		14 45	16 45
Kamminke, Golm	6 39	8 48		10 48	12 48		14 48	16 48
Kamminke, Haff	6 42	8 51		10 51	12 51		14 51	16 51
Kamminke, Haff	6 45	8 54	8 54	10 54	12 54	14 40	14 54	16 54
Kamminke, Golm	6 48	8 57	8 57	10 57	12 57	14 43	14 57	16 57
Garz	6 52	9 01	9 01	11 01	13 01	14 47	15 01	17 01
Garz, Tunnel	6 54	9 03	9 03	11 03	13 03	14 49	15 03	17 03
Zirchow	6 57	9 07	9 07	11 07	13 07	14 53	15 07	17 07
Ulrichshorst	7 00	9 10	9 10	11 10	13 10	14 56	15 10	17 10
Korswandt	7 02	9 13	9 13	11 13	13 13	14 59	15 13	17 13
Ahlbeck, Bahnhof (UBB)	* 7 08	* 9 19	* 9 19	* 11 19	* 13 19	15 05	* 15 19	* 17 19
Ahlbeck, Zentrum Parkplatz	7 09	9 20	9 20	11 20	13 20		15 20	17 20
Ahlbeck, Saarstraße	7 11	9 22	9 22	11 22	13 22		15 22	17 22
Heringsdorf, Bahnhof (UBB)	🚆 7 14	○ 9 25	○ 9 25	○ 11 25	○ 13 25		○ 15 25	○ 17 25
Heringsdorf, Schule	○ 7 19							🚆 18 32

S an Schultagen
 * aufgrund der Straßenbauarbeiten wird diese Haltestelle ggf. zeitweilig nicht bedient; aktuelle Informationen auf www.ubb-online.com und über örtlichen Aushang
 🚆 verkehrt weiter in Richtung Usedom als Linie 287; Umstieg nicht notwendig

F in den Ferien
B Bedarfshaltestelle nur zum Aussteigen - Haltewunsch bitte rechtzeitig dem Fahrpersonal mitteilen
 🚆 Anschluss an die Regionalbahn
 ○ verkehrt weiter als Linie 281; Umstieg nicht notwendig; Anschluss an die Regionalbahn

Anmerkungen	Montag - Freitag									
	S UseS	ZWZ S	S			UseG S		UseG S		
Dargen		6 14			10 31	12 31	13 48	14 31	15 48	16 31
Prätenow		6 16			10 33	12 33	13 50	14 33	15 50	16 33
Gummlin		6 20	7 18		10 37	12 37	13 54	14 37	15 54	16 37
Stolpe, Ausbau		6 21	7 19		10 38	12 38	13 55	14 38	15 55	16 38
Stolpe		6 24	7 22		10 41	12 41	13 58	14 41	15 58	16 41
Welzin		6 29	7 27				14 03		16 03	
Usedom, Stolper Straße		6 33	7 31		10 44	12 44	14 07	14 44	16 07	16 44
Usedom, Schule		6 36	7 34		10 47	12 47	x 14 10	14 47	x 16 10	16 47
Usedom, Geschw.-Scholl-Str.	6 30	6 38	7 36	⚡ 11 01	⚡ 13 01	14 12	⚡ 15 01	16 12	⚡ 16 49	
Wilhelmshof, Ausbau	6 33			11 04	13 04	14 15	15 04	16 15		
Wilhelmshof	6 35			11 06	13 06	14 17	15 06	16 17		
Wilhelmsfelde	6 37			11 08	13 08	14 19	15 08	16 19		
Mönchow	6 39			11 11	13 11	14 21	15 11	16 21		
Karnin	6 41			11 13	13 13	14 23	15 13	16 23		
Karnin, Brücke	○			11 16	13 16		15 16			

Anmerkungen	Montag - Freitag								
	S	S				S		S	
Karnin	6 43					14 23		16 23	
Karnin, Brücke				11 33	13 33		15 33		
Kölpin	6 45			11 37	13 37	14 25	15 37	16 25	
Zecherin	6 47			11 39	13 39	14 28	15 39	16 28	
Zecherin, Ausbau	6 49			11 41	13 41	14 30	15 41	16 30	
Gneventhin	6 53			11 45	13 45	14 34	15 45	16 34	
Gneventhin, Kreuzung	6 54			11 46	13 46	14 36	15 46	16 36	
Gellenthin	6 56			11 48	13 48	14 39	15 48	16 39	
Voßberg	6 58			11 50	13 50	14 42	15 50	16 42	
Usedom, Geschw.-Scholl-Str.	7 02	7 59	9 59	⚡ 11 59	⚡ 13 59	14 46	⚡ 15 59	16 46	
Usedom, Schule	7 04	8 01	10 01	12 01	x 14 01		x 16 01		
Usedom, Stolper Straße		8 04	10 04	12 04	14 04		16 04		
Welzin		8 07	B 10 07	B 12 07	B 14 07		B 16 07		
Stolpe		8 11	10 11	12 11	14 11		16 11		
Stolpe, Ausbau		8 13	10 13	12 13	14 13		16 13		
Gummlin		8 15	10 15	12 15	14 15		16 15		
Prätenow		8 18	10 18	12 18	14 18		16 18		
Dargen	○	⚡ 8 20	⚡ 10 20	⚡ 12 20	⚡ 14 20		⚡ 16 20		

- S** an Schultagen
- UseS** verkehrt weiter als Linie 287 (Gegenrichtung) über Zecherin, Gneventhin, Gellenthin, Voßberg bis Usedom, Schule
- ZWZ** verkehrt weiter als Linie 282 über Ückeritz und Koserow bis Zinnowitz
- UseG** verkehrt weiter als Linie 287 (Gegenrichtung) über Zecherin, Gneventhin, Gellenthin, Voßberg bis Usedom, Geschw.-Scholl-Str.
- x** Umstieg zwischen den Linien 282, 283, 284 und 287 möglich
- ⚡** Umstieg zwischen den Haff- (Buslinie 287) und Achterlandtouren (Buslinie 282) möglich
- B** Bedarfshaltestelle nur zum Aussteigen - Haltewunsch bitte rechtzeitig dem Fahrpersonal mitteilen
- ⚡** verkehrt weiter als Linie 286; Umstieg nicht notwendig

		täglich								
Anmerkungen		x n	m		m	n x	m		m	
Ahlbeck, Grenze		8 02	8 32	8 42	9 02	9 22	9 32	9 42	10 02	10 22
Ahlbeck, Supermarkt		8 05	8 35	8 45	9 05	9 25	9 35	9 45	10 05	10 25
Ahlbeck, Bahnhof (UBB)	*	8 07	* 8 37	* 8 47	* 9 07	* 9 27	* 9 37	* 9 47	* 10 07	* 10 27
Ahlbeck, Pommernhalle		8 08	8 38	8 48	9 08	9 28	9 38	9 48	10 08	10 28
Ahlbeck, Strandstraße		8 10	8 40	8 50	9 10	9 30	9 40	9 50	10 10	10 30
Ahlbeck, Strandpromenade		8 11	8 41	8 51	9 11	9 31	9 41	9 51	10 11	10 31
Ahlbeck, Rathaus		8 13	8 43	8 53	9 13	9 33	9 43	9 53	10 13	10 33
Ahlbeck, Zentrum Parkplatz		8 16	8 46	8 56	9 16	9 36	9 46	9 56	10 16	10 36
Ahlbeck, Saarstraße		8 18	8 48	8 58	9 18	9 38	9 48	9 58	10 18	10 38
Ahlbeck, OstseeTherme		8 19	8 49	8 59	9 19	9 39	9 49	9 59	10 19	10 39
Heringsdorf, Eichenweg		8 21	8 51	9 01	9 21	9 41	9 51	10 01	10 21	10 41
Heringsdorf, Liehrstraße		8 23	8 53	9 03	9 23	9 43	9 53	10 03	10 23	10 43
Heringsdorf, Delbrückstraße		8 24	8 54	9 04	9 24	9 44	9 54	10 04	10 24	10 44
Heringsdorf, Bahnhof (UBB)	↻	8 30	↻ 9 00	↻ 9 10	↻ 9 30	↻ 9 50	↻ 10 00	↻ 10 10	↻ 10 30	↻ 10 50
Heringsdorf, Parkhaus		8 33	9 03	9 13	9 33	9 53	10 03	10 13	10 33	10 53
Heringsdorf, Seebücke		8 36	9 06	9 16	9 36	9 56	10 06	10 16	10 36	10 56
Heringsdorf, Kirche		8 39	9 09	9 19	9 39	9 59	10 09	10 19	10 39	10 59
Heringsdorf, Alte Feuerwache		8 41	9 11	9 21	9 41	10 01	10 11	10 21	10 41	11 01
Heringsdorf, Naturerlebniswelt		8 44	9 14	9 24	9 44	10 04	10 14	10 24	10 44	11 04
Heringsdorf, Friedhof		8 46	9 16	9 26	9 46	10 06	10 16	10 26	10 46	11 06
Heringsdorf, Kanal		8 48	9 18	9 28	9 48	10 08	10 18	10 28	10 48	11 08
Bansin, Strandpromenade	○ ↓	8 52	↓ 9 22	↓ 9 32	↓ 9 52	↓ 10 12	↓ 10 22	↓ 10 32	↓ 10 52	↓ 11 12

		täglich								
Anmerkungen		n x	m		m	n x	m		m	x n
Ahlbeck, Grenze		10 32	10 42	11 02	11 22	11 32	11 42	12 02	12 22	12 32
Ahlbeck, Supermarkt		10 35	10 45	11 05	11 25	11 35	11 45	12 05	12 25	12 35
Ahlbeck, Bahnhof (UBB)	*	10 37	* 10 47	* 11 07	* 11 27	* 11 37	* 11 47	* 12 07	* 12 27	* 12 37
Ahlbeck, Pommernhalle		10 38	10 48	11 08	11 28	11 38	11 48	12 08	12 28	12 38
Ahlbeck, Strandstraße		10 40	10 50	11 10	11 30	11 40	11 50	12 10	12 30	12 40
Ahlbeck, Strandpromenade		10 41	10 51	11 11	11 31	11 41	11 51	12 11	12 31	12 41
Ahlbeck, Rathaus		10 43	10 53	11 13	11 33	11 43	11 53	12 13	12 33	12 43
Ahlbeck, Zentrum Parkplatz		10 46	10 56	11 16	11 36	11 46	11 56	12 16	12 36	12 46
Ahlbeck, Saarstraße		10 48	10 58	11 18	11 38	11 48	11 58	12 18	12 38	12 48
Ahlbeck, OstseeTherme		10 49	10 59	11 19	11 39	11 49	11 59	12 19	12 39	12 49
Heringsdorf, Eichenweg		10 51	11 01	11 21	11 41	11 51	12 01	12 21	12 41	12 51
Heringsdorf, Liehrstraße		10 53	11 03	11 23	11 43	11 53	12 03	12 23	12 43	12 53
Heringsdorf, Delbrückstraße		10 54	11 04	11 24	11 44	11 54	12 04	12 24	12 44	12 54
Heringsdorf, Bahnhof (UBB)	↻	11 00	↻ 11 10	↻ 11 30	↻ 11 50	↻ 12 00	↻ 12 10	↻ 12 30	↻ 12 50	↻ 13 00
Heringsdorf, Parkhaus		11 03	11 13	11 33	11 53	12 03	12 13	12 33	12 53	13 03
Heringsdorf, Seebücke		11 06	11 16	11 36	11 56	12 06	12 16	12 36	12 56	13 06
Heringsdorf, Kirche		11 09	11 19	11 39	11 59	12 09	12 19	12 39	12 59	13 09
Heringsdorf, Alte Feuerwache		11 11	11 21	11 41	12 01	12 11	12 21	12 41	13 01	13 11
Heringsdorf, Naturerlebniswelt		11 14	11 24	11 44	12 04	12 14	12 24	12 44	13 04	13 14
Heringsdorf, Friedhof		11 16	11 26	11 46	12 06	12 16	12 26	12 46	13 06	13 16
Heringsdorf, Kanal		11 18	11 28	11 48	12 08	12 18	12 28	12 48	13 08	13 18
Bansin, Strandpromenade	○ ↓	11 22	↓ 11 32	↓ 11 52	↓ 12 12	↓ 12 22	↓ 12 32	↓ 12 52	↓ 13 12	↓ 13 22

		täglich								
Anmerkungen		m		m	x n	m		m	x n	m
Ahlbeck, Grenze		12 42	13 02	13 22	13 32	13 42	14 02	14 22	14 32	14 42
Ahlbeck, Supermarkt		12 45	13 05	13 25	13 35	13 45	14 05	14 25	14 35	14 45
Ahlbeck, Bahnhof (UBB)	*	12 47	* 13 07	* 13 27	* 13 37	* 13 47	* 14 07	* 14 27	* 14 37	* 14 47
Ahlbeck, Pommernhalle		12 48	13 08	13 28	13 38	13 48	14 08	14 28	14 38	14 48
Ahlbeck, Strandstraße		12 50	13 10	13 30	13 40	13 50	14 10	14 30	14 40	14 50
Ahlbeck, Strandpromenade		12 51	13 11	13 31	13 41	13 51	14 11	14 31	14 41	14 51
Ahlbeck, Rathaus		12 53	13 13	13 33	13 43	13 53	14 13	14 33	14 43	14 53
Ahlbeck, Zentrum Parkplatz		12 56	13 16	13 36	13 46	13 56	14 16	14 36	14 46	14 56
Ahlbeck, Saarstraße		12 58	13 18	13 38	13 48	13 58	14 18	14 38	14 48	14 58
Ahlbeck, OstseeTherme		12 59	13 19	13 39	13 49	13 59	14 19	14 39	14 49	14 59
Heringsdorf, Eichenweg		13 01	13 21	13 41	13 51	14 01	14 21	14 41	14 51	15 01
Heringsdorf, Liehrstraße		13 03	13 23	13 43	13 53	14 03	14 23	14 43	14 53	15 03
Heringsdorf, Delbrückstraße		13 04	13 24	13 44	13 54	14 04	14 24	14 44	14 54	15 04
Heringsdorf, Bahnhof (UBB)	↻	13 10	↻ 13 30	↻ 13 50	↻ 14 00	↻ 14 10	↻ 14 30	↻ 14 50	↻ 15 00	↻ 15 10
Heringsdorf, Parkhaus		13 13	13 33	13 53	14 03	14 13	14 33	14 53	15 03	15 13
Heringsdorf, Seebücke		13 16	13 36	13 56	14 06	14 16	14 36	14 56	15 06	15 16
Heringsdorf, Kirche		13 19	13 39	13 59	14 09	14 19	14 39	14 59	15 09	15 19
Heringsdorf, Alte Feuerwache		13 21	13 41	14 01	14 11	14 21	14 41	15 01	15 11	15 21
Heringsdorf, Naturerlebniswelt		13 24	13 44	14 04	14 14	14 24	14 44	15 04	15 14	15 24
Heringsdorf, Friedhof		13 26	13 46	14 06	14 16	14 26	14 46	15 06	15 16	15 26
Heringsdorf, Kanal		13 28	13 48	14 08	14 18	14 28	14 48	15 08	15 18	15 28
Bansin, Strandpromenade	○ ↓	13 32	↓ 13 52	↓ 14 12	↓ 14 22	↓ 14 32	↓ 14 52	↓ 15 12	↓ 15 22	↓ 15 32

- x verkehrt in den Weihnachtsferien (27.12.2022 - 01.01.2023)
- n verkehrt in der Nebensaison, d.h. 01.04. - 01.05.2022 und 04.10. - 31.10.2022
- m verkehrt in der Sommersaison (02.05. - 03.10.2022)

* aufgrund der Straßenbauarbeiten wird diese Haltestelle ggf. zeitweilig nicht bedient; aktuelle Informationen auf www.ubb-online.com und über örtlichen Aushang
 ↻ Anschluss an die Regionalbahn
 ↓ verkehrt weiter als Linie 291; Umstieg nicht notwendig

Anmerkungen	täglich									
		m	x n	m		m	x n	m		
Ahlbeck, Grenze		15 02	15 22	15 32	15 42	16 02	16 22	16 32	16 42	17 02
Ahlbeck, Supermarkt		15 05	15 25	15 35	15 45	16 05	16 25	16 35	16 45	17 05
Ahlbeck, Bahnhof (UBB)	*	15 07	* 15 27	* 15 37	* 15 47	* 16 07	* 16 27	* 16 37	* 16 47	* 17 07
Ahlbeck, Pommernhalle		15 08	15 28	15 38	15 48	16 08	16 28	16 38	16 48	17 08
Ahlbeck, Strandstraße		15 10	15 30	15 40	15 50	16 10	16 30	16 40	16 50	17 10
Ahlbeck, Strandpromenade		15 11	15 31	15 41	15 51	16 11	16 31	16 41	16 51	17 11
Ahlbeck, Rathaus		15 13	15 33	15 43	15 53	16 13	16 33	16 43	16 53	17 13
Ahlbeck, Zentrum Parkplatz		15 16	15 36	15 46	15 56	16 16	16 36	16 46	16 56	17 16
Ahlbeck, Saarstraße		15 18	15 38	15 48	15 58	16 18	16 38	16 48	16 58	17 18
Ahlbeck, OstseeTherme		15 19	15 39	15 49	15 59	16 19	16 39	16 49	16 59	17 19
Heringsdorf, Eichenweg		15 21	15 41	15 51	16 01	16 21	16 41	16 51	17 01	17 21
Heringsdorf, Liehrstraße		15 23	15 43	15 53	16 03	16 23	16 43	16 53	17 03	17 23
Heringsdorf, Delbrückstraße		15 24	15 44	15 54	16 04	16 24	16 44	16 54	17 04	17 24
Heringsdorf, Bahnhof (UBB)	⚡	15 30	⚡ 15 50	⚡ 16 00	⚡ 16 10	⚡ 16 30	⚡ 16 50	⚡ 17 00	⚡ 17 10	⚡ 17 30
Heringsdorf, Parkhaus		15 33	15 53	16 03	16 13	16 33	16 53	17 03	17 13	17 33
Heringsdorf, Seebrücke		15 36	15 56	16 06	16 16	16 36	16 56	17 06	17 16	17 36
Heringsdorf, Kirche		15 39	15 59	16 09	16 19	16 39	16 59	17 09	17 19	17 39
Heringsdorf, Alte Feuerwache		15 41	16 01	16 11	16 21	16 41	17 01	17 11	17 21	17 41
Heringsdorf, Naturerlebniswelt		15 44	16 04	16 14	16 24	16 44	17 04	17 14	17 24	17 44
Heringsdorf, Friedhof		15 46	16 06	16 16	16 26	16 46	17 06	17 16	17 26	17 46
Heringsdorf, Kanal		15 48	16 08	16 18	16 28	16 48	17 08	17 18	17 28	17 48
Bansin, Strandpromenade	○	↓ 15 52	↓ 16 12	↓ 16 22	↓ 16 32	↓ 16 52	↓ 17 12	↓ 17 22	↓ 17 32	↓ 17 52

Anmerkungen	täglich				
	m	x n	m	m	m
Ahlbeck, Grenze	17 22	17 32	17 42	18 02	18 42
Ahlbeck, Supermarkt	17 25	17 35	17 45	18 05	18 45
Ahlbeck, Bahnhof (UBB)	* 17 27	* 17 37	* 17 47	* 18 07	* 18 47
Ahlbeck, Pommernhalle	17 28	17 38	17 48	18 08	18 48
Ahlbeck, Strandstraße	17 30	17 40	17 50	18 10	18 50
Ahlbeck, Strandpromenade	17 31	17 41	17 51	18 11	18 51
Ahlbeck, Rathaus	17 33	17 43	17 53	18 13	18 53
Ahlbeck, Zentrum Parkplatz	17 36	17 46	17 56	18 16	18 56
Ahlbeck, Saarstraße	17 38	17 48	17 58	18 18	18 58
Ahlbeck, OstseeTherme	17 39	17 49	17 59	18 19	18 59
Heringsdorf, Eichenweg	17 41	17 51	18 01	18 21	19 01
Heringsdorf, Liehrstraße	17 43	17 53	18 03	18 23	19 03
Heringsdorf, Delbrückstraße	17 44	17 54	18 04	18 24	19 04
Heringsdorf, Bahnhof (UBB)	⚡ 17 50	⚡ 18 00	⚡ 18 10	⚡ 18 30	⚡ 19 10
Heringsdorf, Parkhaus	17 53	18 03	18 13	18 33	19 13
Heringsdorf, Seebrücke	17 56	18 06	18 16	18 36	19 16
Heringsdorf, Kirche	17 59	18 09	18 19	18 39	19 19
Heringsdorf, Alte Feuerwache	18 01	18 11	18 21	18 41	19 21
Heringsdorf, Naturerlebniswelt	18 04	18 14	18 24	18 44	19 24
Heringsdorf, Friedhof	18 06	18 16	18 26	18 46	19 26
Heringsdorf, Kanal	18 08	18 18	18 28	18 48	19 28
Bansin, Strandpromenade	○	↓ 18 12	↓ 18 22	↓ 18 32	↓ 19 32

- x verkehrt in den Weihnachtsferien (27.12.2022 - 01.01.2023)
n verkehrt in der Nebensaison, d.h. 01.04. - 01.05.2022 und 04.10. - 31.10.2022
m verkehrt in der Sommersaison (02.05. - 03.10.2022)

- * aufgrund der Straßenbauarbeiten wird diese Haltestelle ggf. zeitweilig nicht bedient; aktuelle Informationen auf www.ubb-online.com und über örtlichen Aushang
⚡ Anschluss an die Regionalbahn
↓ verkehrt weiter als Linie 291; Umstieg nicht notwendig

Anmerkungen	täglich								
	1-5	x n	m		m	x n	m		m
Bansin, Strandpromenade	7 52	8 22	8 32	8 52	9 12	9 22	9 32	9 52	10 12
Bansin, Seebücke	7 55	8 25	8 35	8 55	9 15	9 25	9 35	9 55	10 15
Bansin, Travel Charme	7 57	8 27	8 37	8 57	9 17	9 27	9 37	9 57	10 17
Bansin, Seestraße 2	8 02	8 32	8 42	9 02	9 22	9 32	9 42	10 02	10 22
Bansin, Bahnhof (UBB)	☞ 8 04	☞ 8 34	☞ 8 44	☞ 9 04	☞ 9 24	☞ 9 34	☞ 9 44	☞ 10 04	☞ 10 24
Bansin, Seestraße 1	8 07	8 37	8 47	9 07	9 27	9 37	9 47	10 07	10 27
Bansin, Seepark	8 09	8 39	8 49	9 09	9 29	9 39	9 49	10 09	10 29
Bansin, Schloensee	8 11	8 41	8 51	9 11	9 31	9 41	9 51	10 11	10 31
Heringsdorf, Kanal	8 12	8 42	8 52	9 12	9 32	9 42	9 52	10 12	10 32
Heringsdorf, Friedhof	8 14	8 44	8 54	9 14	9 34	9 44	9 54	10 14	10 34
Heringsdorf, Labahnstraße	8 16	8 46	8 56	9 16	9 36	9 46	9 56	10 16	10 36
Heringsdorf, Parkhaus	8 19	8 49	8 59	9 19	9 39	9 49	9 59	10 19	10 39
Heringsdorf, Seebrücke	8 21	8 51	9 01	9 21	9 41	9 51	10 01	10 21	10 41
Heringsdorf, Kirche	8 24	8 54	9 04	9 24	9 44	9 54	10 04	10 24	10 44
Heringsdorf, Alte Feuerwache	8 26	8 56	9 06	9 26	9 46	9 56	10 06	10 26	10 46
Heringsdorf, Bahnhof (UBB)	☞ 8 32	☞ 9 02	☞ 9 12	☞ 9 32	☞ 9 52	☞ 10 02	☞ 10 12	☞ 10 32	☞ 10 52
Heringsdorf, Delbrückstraße	8 34	9 04	9 14	9 34	9 54	10 04	10 14	10 34	10 54
Heringsdorf, Liehrstraße	8 35	9 05	9 15	9 35	9 55	10 05	10 15	10 35	10 55
Heringsdorf, Eichenweg	8 36	9 06	9 16	9 36	9 56	10 06	10 16	10 36	10 56
Ahlbeck, OstseeTherme	8 38	9 08	9 18	9 38	9 58	10 08	10 18	10 38	10 58
Ahlbeck, Kochstraße	8 39	9 09	9 19	9 39	9 59	10 09	10 19	10 39	10 59
Ahlbeck, Kaiserstraße	8 40	9 10	9 20	9 40	10 00	10 10	10 20	10 40	11 00
Ahlbeck, Strandstraße	8 44	9 14	9 24	9 44	10 04	10 14	10 24	10 44	11 04
Ahlbeck, Strandpromenade	8 45	9 15	9 25	9 45	10 05	10 15	10 25	10 45	11 05
Ahlbeck, Rathaus	8 47	9 17	9 27	9 47	10 07	10 17	10 27	10 47	11 07
Ahlbeck, Pommernhalle	8 48	9 18	9 28	9 48	10 08	10 18	10 28	10 48	11 08
Ahlbeck, Bahnhof (UBB)	* 8 49	* 9 19	* 9 29	* 9 49	* 10 09	* 10 19	* 10 29	* 10 49	* 11 09
Ahlbeck, Supermarkt	8 51	9 21	9 31	9 51	10 11	10 21	10 31	10 51	11 11
Ahlbeck, Grenze	○ 8 54	9 24	9 34	9 54	10 14	10 24	10 34	10 54	11 14

Anmerkungen	täglich								
	x n	m		m	n x	m		m	x n
Bansin, Strandpromenade	10 22	10 32	10 52	11 12	11 22	11 32	11 52	12 12	12 22
Bansin, Seebücke	10 25	10 35	10 55	11 15	11 25	11 35	11 55	12 15	12 25
Bansin, Travel Charme	10 27	10 37	10 57	11 17	11 27	11 37	11 57	12 17	12 27
Bansin, Seestraße 2	10 32	10 42	11 02	11 22	11 32	11 42	12 02	12 22	12 32
Bansin, Bahnhof (UBB)	☞ 10 34	☞ 10 44	☞ 11 04	☞ 11 24	☞ 11 34	☞ 11 44	☞ 12 04	☞ 12 24	☞ 12 34
Bansin, Seestraße 1	10 37	10 47	11 07	11 27	11 37	11 47	12 07	12 27	12 37
Bansin, Seepark	10 39	10 49	11 09	11 29	11 39	11 49	12 09	12 29	12 39
Bansin, Schloensee	10 41	10 51	11 11	11 31	11 41	11 51	12 11	12 31	12 41
Heringsdorf, Kanal	10 42	10 52	11 12	11 32	11 42	11 52	12 12	12 32	12 42
Heringsdorf, Friedhof	10 44	10 54	11 14	11 34	11 44	11 54	12 14	12 34	12 44
Heringsdorf, Labahnstraße	10 46	10 56	11 16	11 36	11 46	11 56	12 16	12 36	12 46
Heringsdorf, Parkhaus	10 49	10 59	11 19	11 39	11 49	11 59	12 19	12 39	12 49
Heringsdorf, Seebrücke	10 51	11 01	11 21	11 41	11 51	12 01	12 21	12 41	12 51
Heringsdorf, Kirche	10 54	11 04	11 24	11 44	11 54	12 04	12 24	12 44	12 54
Heringsdorf, Alte Feuerwache	10 56	11 06	11 26	11 46	11 56	12 06	12 26	12 46	12 56
Heringsdorf, Bahnhof (UBB)	☞ 11 02	☞ 11 12	☞ 11 32	☞ 11 52	☞ 12 02	☞ 12 12	☞ 12 32	☞ 12 52	☞ 13 02
Heringsdorf, Delbrückstraße	11 04	11 14	11 34	11 54	12 04	12 14	12 34	12 54	13 04
Heringsdorf, Liehrstraße	11 05	11 15	11 35	11 55	12 05	12 15	12 35	12 55	13 05
Heringsdorf, Eichenweg	11 06	11 16	11 36	11 56	12 06	12 16	12 36	12 56	13 06
Ahlbeck, OstseeTherme	11 08	11 18	11 38	11 58	12 08	12 18	12 38	12 58	13 08
Ahlbeck, Kochstraße	11 09	11 19	11 39	11 59	12 09	12 19	12 39	12 59	13 09
Ahlbeck, Kaiserstraße	11 10	11 20	11 40	12 00	12 10	12 20	12 40	13 00	13 10
Ahlbeck, Strandstraße	11 14	11 24	11 44	12 04	12 14	12 24	12 44	13 04	13 14
Ahlbeck, Strandpromenade	11 15	11 25	11 45	12 05	12 15	12 25	12 45	13 05	13 15
Ahlbeck, Rathaus	11 17	11 27	11 47	12 07	12 17	12 27	12 47	13 07	13 17
Ahlbeck, Pommernhalle	11 18	11 28	11 48	12 08	12 18	12 28	12 48	13 08	13 18
Ahlbeck, Bahnhof (UBB)	* 11 19	* 11 29	* 11 49	* 12 09	* 12 19	* 12 29	* 12 49	* 13 09	* 13 19
Ahlbeck, Supermarkt	11 21	11 31	11 51	12 11	12 21	12 31	12 51	13 11	13 21
Ahlbeck, Grenze	○ 11 24	11 34	11 54	12 14	12 24	12 34	12 54	13 14	13 24

x verkehrt in den Weihnachtsferien (27.12.2022 - 01.01.2023)

1-5 nur von Montag bis Freitag

n verkehrt in der Nebensaison, d.h. 01.04. - 01.05.2022 und 04.10. - 31.10.2022

m verkehrt in der Sommersaison (02.05. - 03.10.2022)

















☞ Anschluss an die Regionalbahn
* aufgrund der Straßenbauarbeiten wird diese Haltestelle ggf. zeitweilig nicht bedient; aktuelle Informationen auf www.ubb-online.com und über örtlichen Aushang

Anmerkungen	täglich								
	m		m	x n	m		m	x n	m
Bansin, Strandpromenade	12 32	12 52	13 12	13 22	13 32	13 52	14 12	14 22	14 32
Bansin, Seebücke	12 35	12 55	13 15	13 25	13 35	13 55	14 15	14 25	14 35
Bansin, Travel Charme	12 37	12 57	13 17	13 27	13 37	13 57	14 17	14 27	14 37
Bansin, Seestraße 2	12 42	13 02	13 22	13 32	13 42	14 02	14 22	14 32	14 42
Bansin, Bahnhof (UBB)	☞ 12 44	☞ 13 04	☞ 13 24	☞ 13 34	☞ 13 44	☞ 14 04	☞ 14 24	☞ 14 34	☞ 14 44
Bansin, Seestraße 1	12 47	13 07	13 27	13 37	13 47	14 07	14 27	14 37	14 47
Bansin, Seepark	12 49	13 09	13 29	13 39	13 49	14 09	14 29	14 39	14 49
Bansin, Schloensee	12 51	13 11	13 31	13 41	13 51	14 11	14 31	14 41	14 51
Heringsdorf, Kanal	12 52	13 12	13 32	13 42	13 52	14 12	14 32	14 42	14 52
Heringsdorf, Friedhof	12 54	13 14	13 34	13 44	13 54	14 14	14 34	14 44	14 54
Heringsdorf, Labahnstraße	12 56	13 16	13 36	13 46	13 56	14 16	14 36	14 46	14 56
Heringsdorf, Parkhaus	12 59	13 19	13 39	13 49	13 59	14 19	14 39	14 49	14 59
Heringsdorf, Seebücke	13 01	13 21	13 41	13 51	14 01	14 21	14 41	14 51	15 01
Heringsdorf, Kirche	13 04	13 24	13 44	13 54	14 04	14 24	14 44	14 54	15 04
Heringsdorf, Alte Feuerwache	13 06	13 26	13 46	13 56	14 06	14 26	14 46	14 56	15 06
Heringsdorf, Bahnhof (UBB)	☞ 13 12	☞ 13 32	☞ 13 52	☞ 14 02	☞ 14 12	☞ 14 32	☞ 14 52	☞ 15 02	☞ 15 12
Heringsdorf, Delbrückstraße	13 14	13 34	13 54	14 04	14 14	14 34	14 54	15 04	15 14
Heringsdorf, Liehrstraße	13 15	13 35	13 55	14 05	14 15	14 35	14 55	15 05	15 15
Heringsdorf, Eichenweg	13 16	13 36	13 56	14 06	14 16	14 36	14 56	15 06	15 16
Ahlbeck, OstseeTherme	13 18	13 38	13 58	14 08	14 18	14 38	14 58	15 08	15 18
Ahlbeck, Kochstraße	13 19	13 39	13 59	14 09	14 19	14 39	14 59	15 09	15 19
Ahlbeck, Kaiserstraße	13 20	13 40	14 00	14 10	14 20	14 40	15 00	15 10	15 20
Ahlbeck, Strandstraße	13 24	13 44	14 04	14 14	14 24	14 44	15 04	15 14	15 24
Ahlbeck, Strandpromenade	13 25	13 45	14 05	14 15	14 25	14 45	15 05	15 15	15 25
Ahlbeck, Rathaus	13 27	13 47	14 07	14 17	14 27	14 47	15 07	15 17	15 27
Ahlbeck, Pommernhalle	13 28	13 48	14 08	14 18	14 28	14 48	15 08	15 18	15 28
Ahlbeck, Bahnhof (UBB)	* 13 29	* 13 49	* 14 09	* 14 19	* 14 29	* 14 49	* 15 09	* 15 19	* 15 29
Ahlbeck, Supermarkt	13 31	13 51	14 11	14 21	14 31	14 51	15 11	15 21	15 31
Ahlbeck, Grenze	○ 13 34	13 54	14 14	14 24	14 34	14 54	15 14	15 24	15 34

Anmerkungen	täglich								
		m	x n	m		m	x n	m	
Bansin, Strandpromenade	14 52	15 12	15 22	15 32	15 52	16 12	16 22	16 32	16 52
Bansin, Seebücke	14 55	15 15	15 25	15 35	15 55	16 15	16 25	16 35	16 55
Bansin, Travel Charme	14 57	15 17	15 27	15 37	15 57	16 17	16 27	16 37	16 57
Bansin, Seestraße 2	15 02	15 22	15 32	15 42	16 02	16 22	16 32	16 42	17 02
Bansin, Bahnhof (UBB)	☞ 15 04	☞ 15 24	☞ 15 34	☞ 15 44	☞ 16 04	☞ 16 24	☞ 16 34	☞ 16 44	☞ 17 04
Bansin, Seestraße 1	15 07	15 27	15 37	15 47	16 07	16 27	16 37	16 47	17 07
Bansin, Seepark	15 09	15 29	15 39	15 49	16 09	16 29	16 39	16 49	17 09
Bansin, Schloensee	15 11	15 31	15 41	15 51	16 11	16 31	16 41	16 51	17 11
Heringsdorf, Kanal	15 12	15 32	15 42	15 52	16 12	16 32	16 42	16 52	17 12
Heringsdorf, Friedhof	15 14	15 34	15 44	15 54	16 14	16 34	16 44	16 54	17 14
Heringsdorf, Labahnstraße	15 16	15 36	15 46	15 56	16 16	16 36	16 46	16 56	17 16
Heringsdorf, Parkhaus	15 19	15 39	15 49	15 59	16 19	16 39	16 49	16 59	17 19
Heringsdorf, Seebücke	15 21	15 41	15 51	16 01	16 21	16 41	16 51	17 01	17 21
Heringsdorf, Kirche	15 24	15 44	15 54	16 04	16 24	16 44	16 54	17 04	17 24
Heringsdorf, Alte Feuerwache	15 26	15 46	15 56	16 06	16 26	16 46	16 56	17 06	17 26
Heringsdorf, Bahnhof (UBB)	☞ 15 32	☞ 15 52	☞ 16 02	☞ 16 12	☞ 16 32	☞ 16 52	☞ 17 02	☞ 17 12	☞ 17 32
Heringsdorf, Delbrückstraße	15 34	15 54	16 04	16 14	16 34	16 54	17 04	17 14	17 34
Heringsdorf, Liehrstraße	15 35	15 55	16 05	16 15	16 35	16 55	17 05	17 15	17 35
Heringsdorf, Eichenweg	15 36	15 56	16 06	16 16	16 36	16 56	17 06	17 16	17 36
Ahlbeck, OstseeTherme	15 38	15 58	16 08	16 18	16 38	16 58	17 08	17 18	17 38
Ahlbeck, Kochstraße	15 39	15 59	16 09	16 19	16 39	16 59	17 09	17 19	17 39
Ahlbeck, Kaiserstraße	15 40	16 00	16 10	16 20	16 40	17 00	17 10	17 20	17 40
Ahlbeck, Strandstraße	15 44	16 04	16 14	16 24	16 44	17 04	17 14	17 24	17 44
Ahlbeck, Strandpromenade	15 45	16 05	16 15	16 25	16 45	17 05	17 15	17 25	17 45
Ahlbeck, Rathaus	15 47	16 07	16 17	16 27	16 47	17 07	17 17	17 27	17 47
Ahlbeck, Pommernhalle	15 48	16 08	16 18	16 28	16 48	17 08	17 18	17 28	17 48
Ahlbeck, Bahnhof (UBB)	* 15 49	* 16 09	* 16 19	* 16 29	* 16 49	* 17 09	* 17 19	* 17 29	* 17 49
Ahlbeck, Supermarkt	15 51	16 11	16 21	16 31	16 51	17 11	17 21	17 31	17 51
Ahlbeck, Grenze	○ 15 54	16 14	16 24	16 34	16 54	17 14	17 24	17 34	17 54

- x verkehrt in den Weihnachtsferien (27.12.2022 - 01.01.2023)
n verkehrt in der Nebensaison, d.h. 01.04. - 01.05.2022 und 04.10. - 31.10.2022
m verkehrt in der Sommersaison (02.05. - 03.10.2022)

☞ Anschluss an die Regionalbahn
* aufgrund der Straßenbauarbeiten wird diese Haltestelle ggf. zeitweilig nicht bedient; aktuelle Informationen auf www.ubb-online.com und über örtlichen Aushang

Anmerkungen	täglich								
	m	x n	m		m	x n	m	m	m
Bansin, Strandpromenade	17 12	17 22	17 32	17 52	18 12	18 22	18 32	18 52	19 32
Bansin, Seebücke	17 15	17 25	17 35	17 55	18 15	18 25	18 35	18 55	19 35
Bansin, Travel Charme	17 17	17 27	17 37	17 57	18 17	18 27	18 37	18 57	19 37
Bansin, Seestraße 2	17 22	17 32	17 42	18 02	18 22	18 32	18 42	19 02	19 42
Bansin, Bahnhof (UBB)	 17 24	 17 34	 17 44	 18 04	 18 24	 18 34	 18 44	 19 04	 19 44
Bansin, Seestraße 1	17 27	17 37	17 47	18 07	18 27		18 47	19 07	
Bansin, Seepark	17 29	17 39	17 49	18 09	18 29		18 49	19 09	
Bansin, Schloonsee	17 31	17 41	17 51	18 11	18 31		18 51	19 11	
Heringsdorf, Kanal	17 32	17 42	17 52	18 12	18 32		18 52	19 12	
Heringsdorf, Friedhof	17 34	17 44	17 54	18 14	18 34		18 54	19 14	
Heringsdorf, Labahnstraße	17 36	17 46	17 56	18 16	18 36		18 56	19 16	
Heringsdorf, Parkhaus	17 39	17 49	17 59	18 19	18 39		18 59	19 19	
Heringsdorf, Seebücke	17 41	17 51	18 01	18 21	18 41		19 01	19 21	
Heringsdorf, Kirche	17 44	17 54	18 04	18 24	18 44		19 04	19 24	
Heringsdorf, Alte Feuerwache	17 46	17 56	18 06	18 26	18 46		19 06	19 26	
Heringsdorf, Bahnhof (UBB)	 17 52	 18 02	 18 12	 18 32	 18 52		 19 12	 19 32	
Heringsdorf, Delbrückstraße	17 54	18 04	18 14	18 34	18 54		19 14	19 34	
Heringsdorf, Liehrstraße	17 55	18 05	18 15	18 35	18 55		19 15	19 35	
Heringsdorf, Eichenweg	17 56	18 06	18 16	18 36	18 56		19 16	19 36	
Ahlbeck, OstseeTherme	17 58	18 08	18 18	18 38	18 58		19 18	19 38	
Ahlbeck, Kochstraße	17 59	18 09	18 19	18 39	18 59		19 19	19 39	
Ahlbeck, Kaiserstraße	18 00	18 10	18 20	18 40	19 00		19 20	19 40	
Ahlbeck, Strandstraße	18 04	18 14	18 24	18 44	19 04		19 24	19 44	
Ahlbeck, Strandpromenade	18 05	18 15	18 25	18 45	19 05		19 25	19 45	
Ahlbeck, Rathaus	18 07	18 17	18 27	18 47	19 07		19 27	19 47	
Ahlbeck, Pommernhalle	18 08	18 18	18 28	18 48	19 08		19 28	19 48	
Ahlbeck, Bahnhof (UBB)	* 18 09	* 18 19	* 18 29	* 18 49	* 19 09		* 19 29	* 19 49	
Ahlbeck, Supermarkt	18 11	18 21	18 31	18 51	19 11		19 31	19 51	
Ahlbeck, Grenze	○ 18 14	18 24	18 34	18 54	19 14		19 34	19 54	

x verkehrt in den Weihnachtsferien (27.12.2022 - 01.01.2023)

n verkehrt in der Nebensaison, d.h. 01.04. - 01.05.2022 und 04.10. - 31.10.2022

m verkehrt in der Sommersaison (02.05. - 03.10.2022)

 * Anschluss an die Regionalbahn aufgrund der Straßenbauarbeiten wird diese Haltestelle ggf. zeitweilig nicht bedient; aktuelle Informationen auf www.ubb-online.com und über örtlichen Aushang